



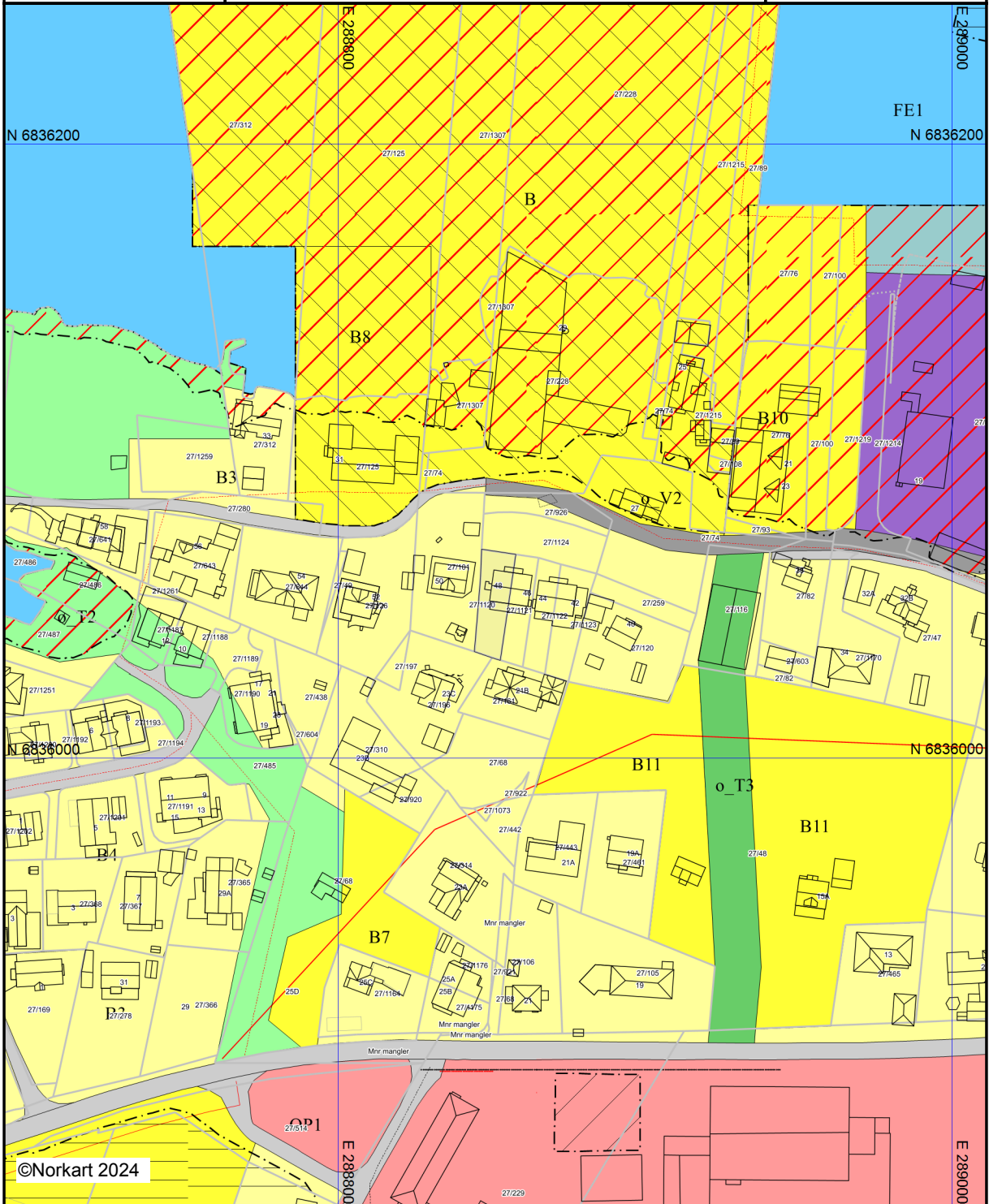
Kinn kommune

Kommuneplankart

Eiendom: 27/1120
Adresse: Strandavegen 48
Utskriftsdato: 22.02.2024
Målestokk: 1:2000



UTM-32










Kartet er produsert fra kommunens beste digitale kartbaser for området og inneholder viktige opplysninger om eiendommen og området omkring. Presentasjonen av informasjon er i samsvar med nasjonal standard. Kartet kan inneholde feil, mangler eller avvik i forhold til kravene i oppgitt standard. Kartet kan ikke benyttes til andre formål enn det formålet det er utlevert til uten samtykke fra kommunen jf. lov om åndsverk.

Tegnforklaring


Kommuneplan-Hensynsoner (PBL2008 §11-i)

-  Detaljeringsone-Reguleringsplan skal fortsatt
-  Faresone - Flomfare
-  Gjennomføringsone - Krav om felles planeleg
-  Sikringsone - Andre sikringssoner
-  Angitthensynsone - Bevaring kulturmiljø




Kommuneplan-Linje- og punktsymboler(PBL

-  Angitthensyngrense
-  Angitthensyngrense
-  Detaljeringgrense
-  Faresone grense
-  Gjennomføringgrense
-  Infrastrukturgrense
-  Sikringsonegrense




Kommuneplan-Begyggelse og anlegg (PBL20

-  Boligbebyggelse - nåværende
-  Boligbebyggelse - fremtidig
-  Tjenesteyting - nåværende
-  Næringsbebyggelse - fremtidig


Kommuneplan-Samferdselsanlegg og teknisk

-  Veg - nåværende
-  Veg - fremtidig
-  Havn - nåværende



Kommuneplan-Grønnstruktur (PBL2008 §11

-  Turdrag - nåværende
-  Turdrag - fremtidig
-  Friområde - nåværende











Kommuneplan-Landbruk-,natur- og friluftsf

-  LNFR-areal - nåværende

Kommuneplan-Bruk og vern av sjø og vass

-  Bruk og vern av sjø og vassdrag med tilhøren
-  Ferdsel - nåværende

Felles for kommuneplan PBL 1985 og 2008

-  Planområde
-  Planområde
-  Grense for arealformål
-  Hovedveg - framtidig
-  Adkomstveg - framtidig
-  Gang-/sykkelveg - nåværende
-  Gang-/sykkelveg - framtidig
-  Turveg/turdrag - nåværende
-  Turveg/turdrag - framtidig
-  Påskrift områdenavn