



Kinn kommune

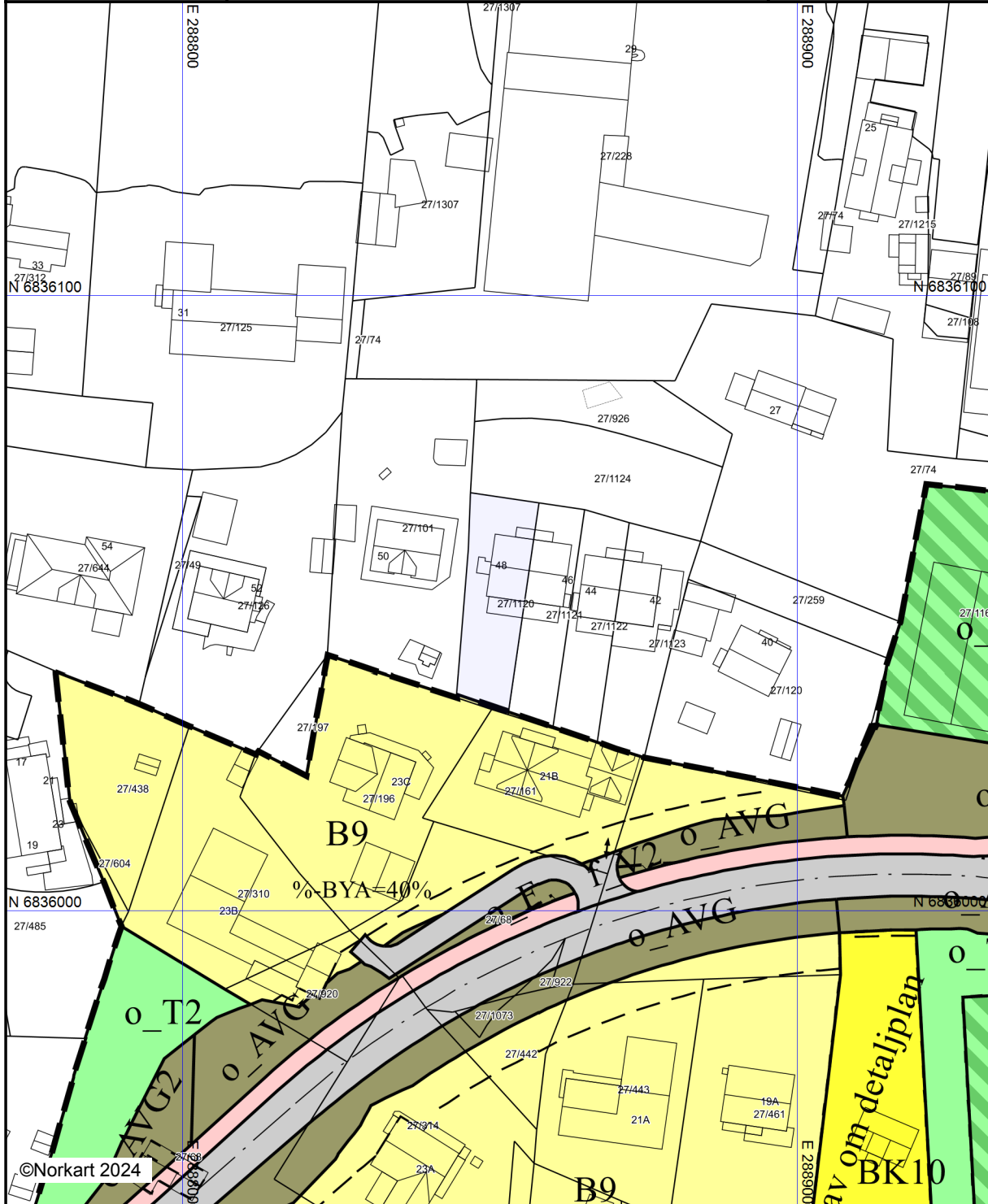
# Reguleringsplankart

Eiendom: 27/1120  
Adresse: Strandavegen 48  
Utskriftsdato: 22.02.2024  
Målestokk: 1:1000

N



UTM-32




©Norkart 2024


Kartet er produsert fra kommunens beste digitale kartbaser for området og inneholder viktige opplysninger om eiendommen og området omkring. Presentasjonen av informasjon er i samsvar med nasjonal standard. Kartet kan inneholde feil, mangler eller avvik i forhold til kravene i oppgitt standard. Kartet kan ikke benyttes til andre formål enn det formålet det er utlevert til uten samtykke fra kommunen jf. lov om åndsverk.


## Tegnforklaring

### Reguleringsplan-Kombinerte formål (PBL198

 Forretning/Kontor

### Reguleringsplan-Bebyggelse og anlegg (PBL

 Boligbebyggelse - frittliggende småhusbebygg

 Boligbebyggelse - konsentrert småhusbebygg


### Reguleringsplan-Samferdselsanlegg og tekn

 Kjøreveg

 Fortau

 Annen veggrunn - grøntareal

### Reguleringsplan-Grønnstruktur (PBL2008 §1

 Turdrag

 Kombinerte grønnstrukturformål


### Reguleringsplan- Bruk og vern av sjø og va

 Farled


### Reguleringsplan-Hensynsoner (PBL2008 §12

 Sikringsone - Frisikt

### Reguleringsplan- Bestemmelseområder (PB


 Bestemmelseområde


### Reguleringsplan-Juridiske linjer og punkt PE

 Sikringsonegrense

 Bestemmelsegrense


### Reguleringsplan-Felles for PBL 1985 og 200


 Regulerings- og bebyggelsesplanområde


 Planens begrensning

 Formålsgrense

 Byggegrense

 Bebyggelse som forutsettes fjernet

 Regulert senterlinje

 Regulert kantkjørebane

 Avkjørsel

Abc Påskrift feltnavn

Abc Påskrift utnyttning