



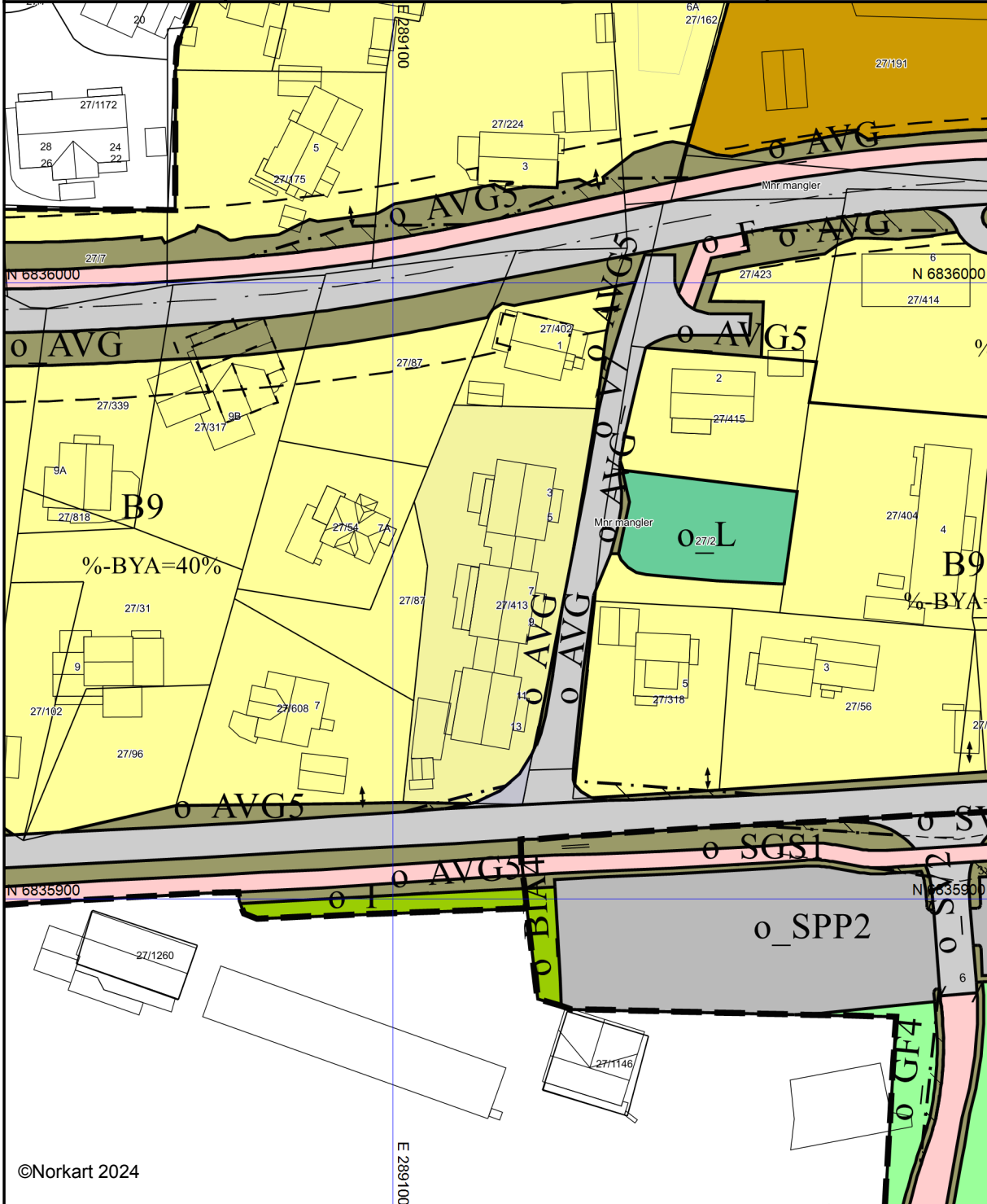
Kinn kommune

# Reguleringsplankart

Eiendom: 27/413  
Adresse: Stadionvegen 3  
Utskriftsdato: 21.02.2024  
Målestokk: 1:1000



UTM-32







©Norkart 2024

Kartet er produsert fra kommunens beste digitale kartbaser for området og inneholder viktige opplysninger om eiendommen og området omkring. Presentasjonen av informasjon er i samsvar med nasjonal standard. Kartet kan inneholde feil, mangler eller avvik i forhold til kravene i oppgitt standard. Kartet kan ikke benyttes til andre formål enn det formålet det er utlevert til uten samtykke fra kommunen jf. lov om åndsverk.

## Tegnforklaring

### Reguleringsplan-Bebyggelse og anlegg (PBL)

-  Boligbebyggelse - frittliggende småhusbebyggelse
-  Sentrumsformål
-  Idrett
-  Lekeplass


### Reguleringsplan-Samferdselsanlegg og tekn

-  Veg
-  Kjøreveg
-  Fortau
-  Gang/sykelveg
-  Annen veggrunn - grøntareal
-  Parkeringsplasser med bestemmelser


### Reguleringsplan-Grønnstruktur (PBL2008 §1)

-  Friområde


### Reguleringsplan-Hensynsoner (PBL2008 §12)

-  Sikringsone - Frisikt












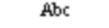
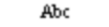

### Reguleringsplan- Bestemmelseområder (PBL)

-  Bestemmelseområde

### Reguleringsplan-Juridiske linjer og punkt PE

-  Sikringsonegrense
-  Bestemmelsegrense

### Reguleringsplan-Felles for PBL 1985 og 200

-  Regulerings- og bebyggelsesplanområde
-  Planens begrensning
-  Formålsgrense
-  Byggegrense
-  Bebyggelse som forutsettes fjernet
-  Regulert senterlinje
-  Frisiktslinje
-  Målelinje/Avstandslinje
-  Stenging av avkjørsel
-  Avkjørsel
-  Påskrift feltnavn
-  Påskrift utnytting
-  Påskrift bredde
-  Påskrift plantilbehør