



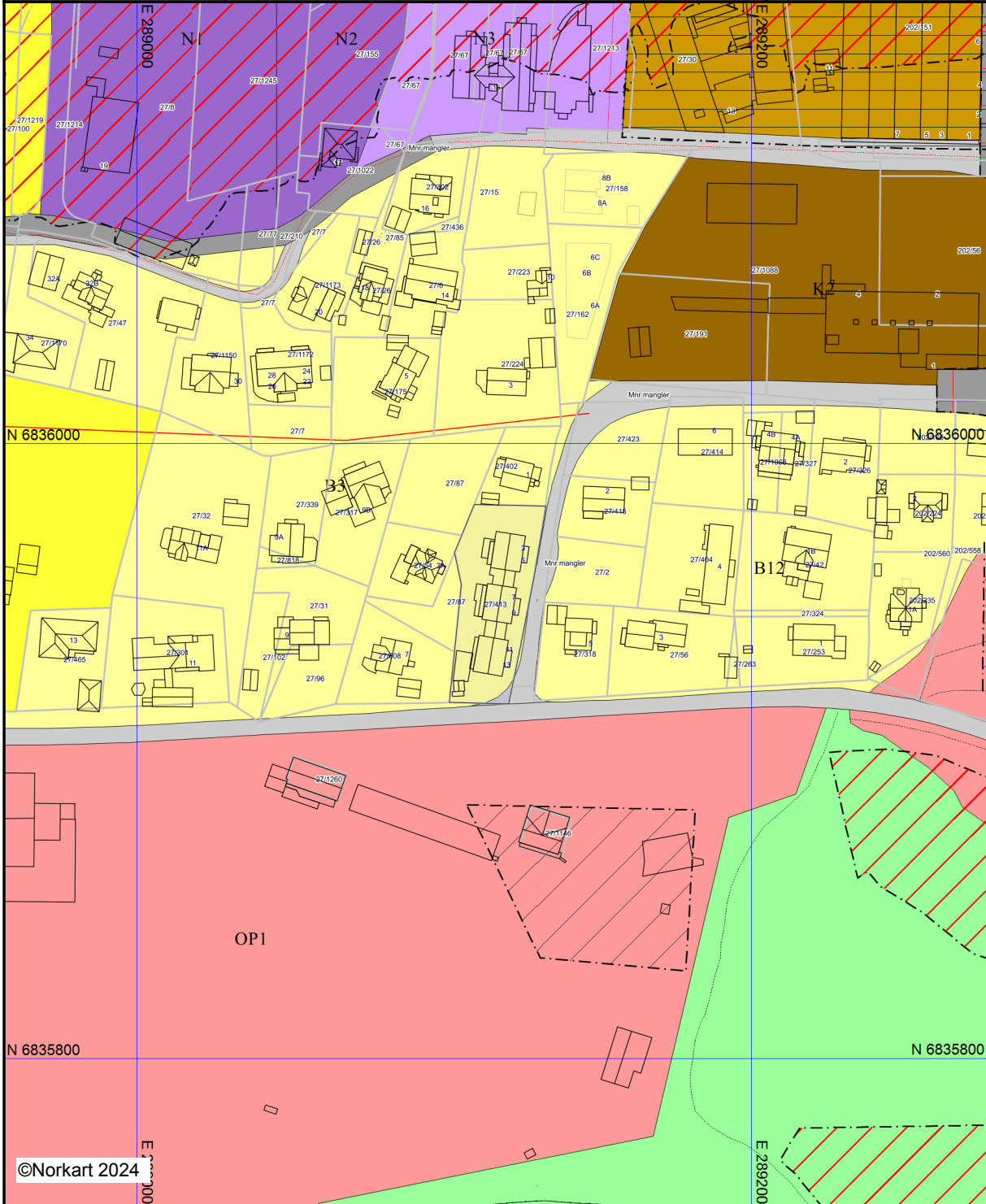
Kinn kommune

Kommuneplankart

Eiendom: 27/413
Adresse: Stadionvegen 3
Utskriftsdato: 21.02.2024
Målestokk: 1:2000



UTM-32



©Norkart 2024








Kartet er produsert fra kommunens beste digitale kartbaser for området og inneholder viktige opplysninger om eiendommen og området omkring. Presentasjonen av informasjon er i samsvar med nasjonal standard. Kartet kan inneholde feil, mangler eller avvik i forhold til kravene i oppgitt standard. Kartet kan ikke benyttes til andre formål enn det formålet det er utlevert til uten samtykke fra kommunen jf. lov om åndsverk.

Tegnforklaring









Kommuneplan-Hensynsoner (PBL2008 §11-i)

-  Detaljeringszone-Reguleringsplan skal fortsatt
-  Faresone - Ras- og skredfare
-  Faresone - Flomfare
-  Sikringszone - Andre sikringssoner
-  Angitthensynzone - Bevaring kulturmiljø
-  Båndlegging for regulering etter PBL - fremtic




Kommuneplan-Linje- og punktsymboler(PBL

-  Angitthensyngrense
-  Angitthensyngrense
-  Båndlegginggrense
-  Detaljeringgrense
-  Faresone grense
-  Infrastrukturgrense
-  Sikringsonegrense



Kommuneplan-Begyggelse og anlegg (PBL20

-  Boligbebyggelse - nåværende
-  Boligbebyggelse - fremtidig
-  Sentrumsformål - nåværende
-  Sentrumsformål - fremtidig
-  Tjenesteyting - nåværende
-  Tjenesteyting - fremtidig
-  Næringsbebyggelse - nåværende
-  Næringsbebyggelse - fremtidig


Kommuneplan-Samferdselsanlegg og tekni

-  Veg - nåværende
-  Veg - fremtidig
-  Kollektivknutepunkt - fremtidig


Kommuneplan-Grønnstruktur (PBL2008 §11

-  Naturområde - nåværende
-  Friområde - nåværende






Kommuneplan-Landbruk-,natur- og friluftsf

-  LNFR-areal - nåværende

Kommuneplan-Bruk og vern av sjø og vass

-  Bruk og vern av sjø og vassdrag med tilhøren

Felles for kommuneplan PBL 1985 og 2008

-  Planområde
-  Planområde
-  Planens begrensnig
-  Grense for arealformål
-  Hovedveg - framtidig
-  Gang-/sykkelveg - nåværende
-  Gang-/sykkelveg - framtidig
-  Gangveg - nåværende
-  Gangveg - framtidig
-  Turveg/turdrag - nåværende
-  Turveg/turdrag - framtidig
-  Påskrift områdenavn