



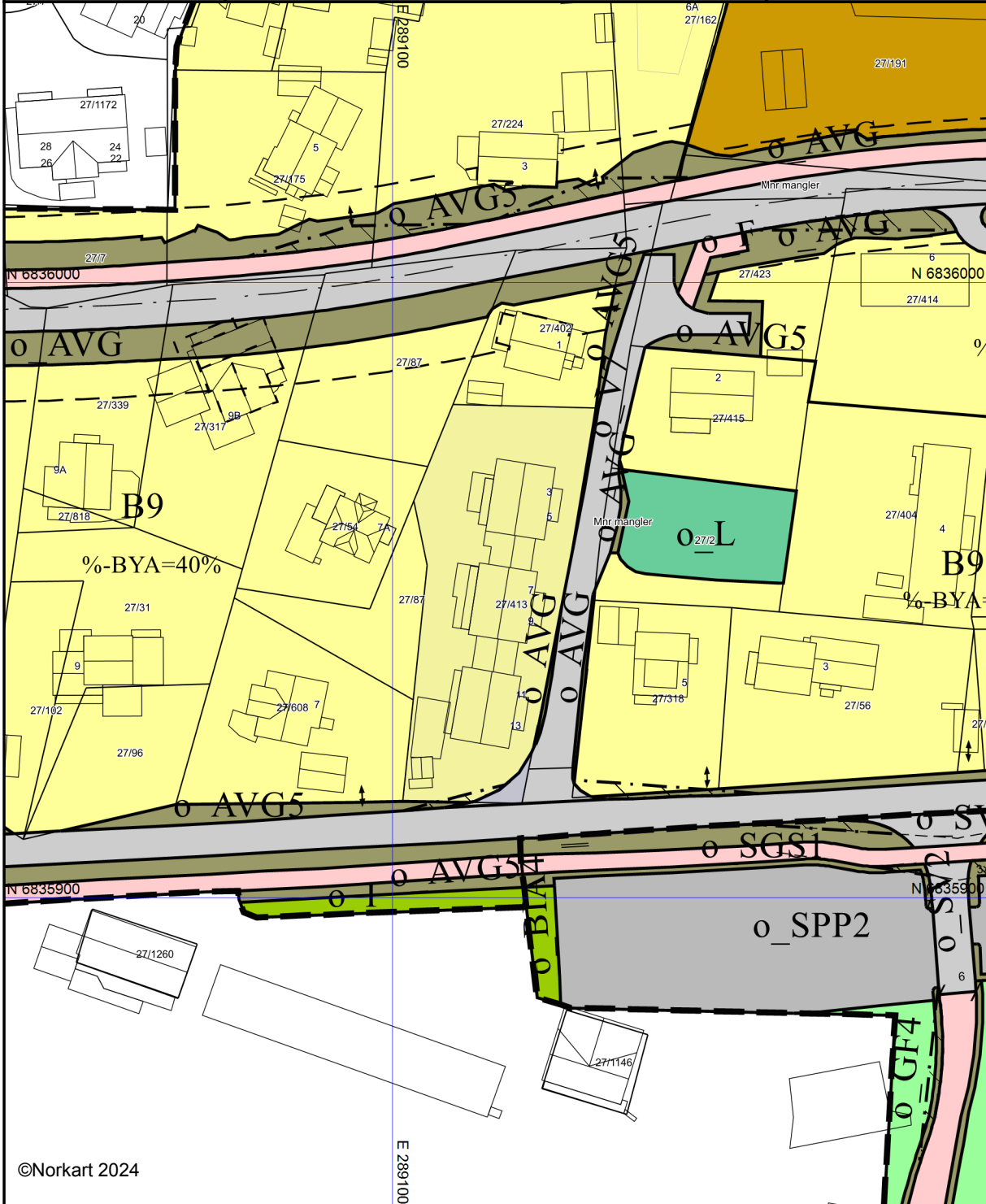
Kinn kommune

Reguleringsplankart

Eiendom: 27/413
Adresse: Stadionvegen 3
Utskriftsdato: 21.02.2024
Målestokk: 1:1000



UTM-32







©Norkart 2024

Kartet er produsert fra kommunens beste digitale kartbaser for området og inneholder viktige opplysninger om eiendommen og området omkring. Presentasjonen av informasjon er i samsvar med nasjonal standard. Kartet kan inneholde feil, mangler eller avvik i forhold til kravene i oppgitt standard. Kartet kan ikke benyttes til andre formål enn det formålet det er utlevert til uten samtykke fra kommunen jf. lov om åndsverk.

Tegnforklaring

Reguleringsplan-Bebyggelse og anlegg (PBL)

-  Boligbebyggelse - frittliggende småhusbebyggelse
-  Sentrumsformål
-  Idrett
-  Lekeplass


Reguleringsplan-Samferdselsanlegg og tekn

-  Veg
-  Kjøreveg
-  Fortau
-  Gang/sykelveg
-  Annen veggrunn - grøntareal
-  Parkeringsplasser med bestemmelser

Reguleringsplan-Grønnstruktur (PBL2008 §1)

-  Friområde

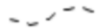








Reguleringsplan-Hensynsoner (PBL2008 §12)



-  Sikringsone - Frisikt

Reguleringsplan- Bestemmelseområder (PBL)

-  Bestemmelseområde

Reguleringsplan-Juridiske linjer og punkt PE

-  Sikringsonegrense
 -  Bestemmelsegrense
- ### Reguleringsplan-Felles for PBL 1985 og 200
-  Regulerings- og bebyggelsesplanområde
 -  Planens begrensning
 -  Formålsgrense
 -  Byggegrense
 -  Bebyggelse som forutsettes fjernet
 -  Regulert senterlinje
 -  Frisiktslinje
 -  Målelinje/Avstandslinje

-  Stenging av avkjørsel
-  Avkjørsel
- Abc Påskrift feltnavn
- Abc Påskrift utnytting
- Abc Påskrift bredde
- Abc Påskrift plantilbehør