






## TEIKNFORKLARING



### Plandata

Kommuneplan/Kommunedelplan PBL2008

-  Grense for arealformålområde
-  Næringsvirksomhet nåværende
-  LNFR nåværende
-  Sjø og vassdrag nåværende
-  Samleveg - nåværende

Abc

Reguleringsplan/Bebyggelsesplan PBL 2008

-  Hensynsonegrense
-  Angitthensynsone

Basiskartet er teikna med svak gråfarge

### Kartopplysningar

Kjelde for basiskart:

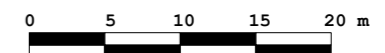
Dato for basiskart:


Koordinatsystem: UTM sone 32 / Euref89

Høgdegrunnlag: NN2000

Ekvidistanse m

Kartmålestokk 1:500



 <b>AREALPLAN ETTER PBL AV 2008</b>		Nasjonal arealplan-ID		
		Saksnr. i sakshandsamingssystem		
<b>SAKSHANDSAMING ETTER PLAN- OG BYGNINGSLOVA</b>				
Dato for siste revisjon av plankart:	<b>Behandlingsorgan</b>	<b>Motesaknr.</b>	<b>Dato</b>	<b>Sign.</b>
Kunngjering av oppstart av planarbeidet				
1. gongshandsaming				
Høyring og offentlig ettersyn frå/til:				
2. gongshandsaming				
<b>Vedtak av plan</b>	Kommunestyret			
<b>PLANEN ER UTARBEIDD AV:</b>				