



Kinn kommune

Bebyggelsesplankart

Eiendom: 202/355
Adresse: Gaddevegen 18
Utskriftsdato: 05.05.2022
Målestokk: 1:1000








UTM-32



Kartet er produsert fra kommunens beste digitale kartbaser for området og inneholder viktige opplysninger om eiendommen og området omkring. Presentasjonen av informasjon er i samsvar med nasjonal standard.
Kartet kan inneholde feil, mangler eller avvik i forhold til kravene i oppgitt standard.
Kartet kan ikke benyttes til andre formål enn det formålet det er utlevert til uten samtykke fra kommunen jf. lov om åndsverk.

Tegnforklaring

Reguleringsplan-Byggeområder (PBL1985 §

-  Område for boliger med tilhørende anlegg
-  Frittliggende småhusbebyggelse
-  Konsentrert småhusbebyggelse
-  Område for forretning
-  Offentlig undervisning (skole, universitet mv.)


Reguleringsplan-Offentlige trafikkområder (.)

-  Kjøreveg
-  Gate med fortau
-  Annen veggrunn
-  Gang-/sykkelveg
-  Gangveg
-  Parkeringsplass
-  Bussholdeplass
-  Annettrafikkområde i sjø/vassdrag






Reguleringsplan-Friområder (PBL1985 § 25,

-  Friområder
-  Turveg
-  Anlegg for lek

Reguleringsplan-Fareområder (PBL1985 § 2

-  Høyspenningsanlegg (høyspentlinje, transfo

Reguleringsplan-Spesialområder (PBL1985 §

-  Privat veg
-  Friluftsområde (på land)
-  Område for anlegg og drift av kommunaltekn
-  Vann- og avløpsanlegg
-  Frisiktsone ved veg


Reguleringsplan-Fellesområder (PBL1985 § .

-  Felles avkjørsel
-  Felles gangareal
-  Felles parkeringsplass
-  Felles lekeareal for barn
-  Felles grøntanlegg
-  Annet fellesareal for flere eiendommer





















Reguleringsplan-Kombinerte formål (PBL198

-  Annet kombinert formål

Reguleringsplan-Kombinerte formål (PBL198

-  Grense for restriksjonsområde

Reguleringsplan-Felles for PBL 1985 og 200

-  Regulerings- og bebyggelsesplanområde
-  Planens begrensning
-  Faresonegrense
-  Formålsgrense
-  Regulert tomtegrense
-  Eiendomsgrense som skal oppheves
-  Byggegrense
-  Planlagt bebyggelse
-  Bebyggelse som inngår i planen
-  Bebyggelse som forutsettes fjernet
-  Regulert senterlinje
-  Regulert kant kjørebane
-  Regulert parkeringsfelt
-  Regulert støyskjerm
-  Målelinje/Avstandslinje
-  Avkjørsel
-  Påskrift feltnavn
-  Påskrift bredde
-  Påskrift radius
-  Regulerings- og bebyggelsesplan - påskrift