








## TEIKNFORKLARING

Plandata

Reguleringsplan PBL 2008

-  Sikringsonegrense
-  Boligbebyggelse - frittliggende småhusbebyggelse
-  Boligbebyggelse - konsentrert småhusbebyggelse
-  Energianlegg
-  Renovasjonsanlegg
-  Uteoppholdsareal
-  Lekeplass
-  Kjøreveg
-  Fortau
-  Annen veggrunn - tekniske anlegg
-  Blågrønnstruktur
-  Landbruksformål
-  Faresone - Høyspenningsanlegg (ink høyspentkabler)
-  Sikringsone - Frisikt

Felles for reguleringsplan PBL 1985 og 2008

-  Regulerings- og bebyggelsesplanområde
-  Planens begrensning
-  Formålsgrense
-  Faresonegrense
-  Regulert tomtegrense

Basiskartet er teikna med svak gråfarge

### Kartopplysningar

Kjelde for basiskart:

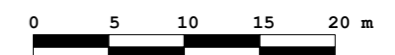
Dato for basiskart:

Koordinatsystem: UTM sone 32 / Euref89

Høgdegrunnlag: NN2000

Ekvidistanse m

Kartmålestokk 1:500



## AREALPLAN ETTER PBL AV 2008



Nasjonal arealplan-ID

Saksnr. i sakshandsamingssystem

## SAKSHANDSAMING ETTER PLAN- OG BYGNINGSLOVA

Dato for siste revisjon av plankart:

Behandlingsorgan

Motesaknr.

Dato

Sign.

Kunngjering av oppstart av planarbeidet

1. gongshandsaming

Høyring og offentlig ettersyn frå/til:

2. gongshandsaming

Vedtak av plan

Kommunestyret

PLANEN ER UTARBEIDD AV: