



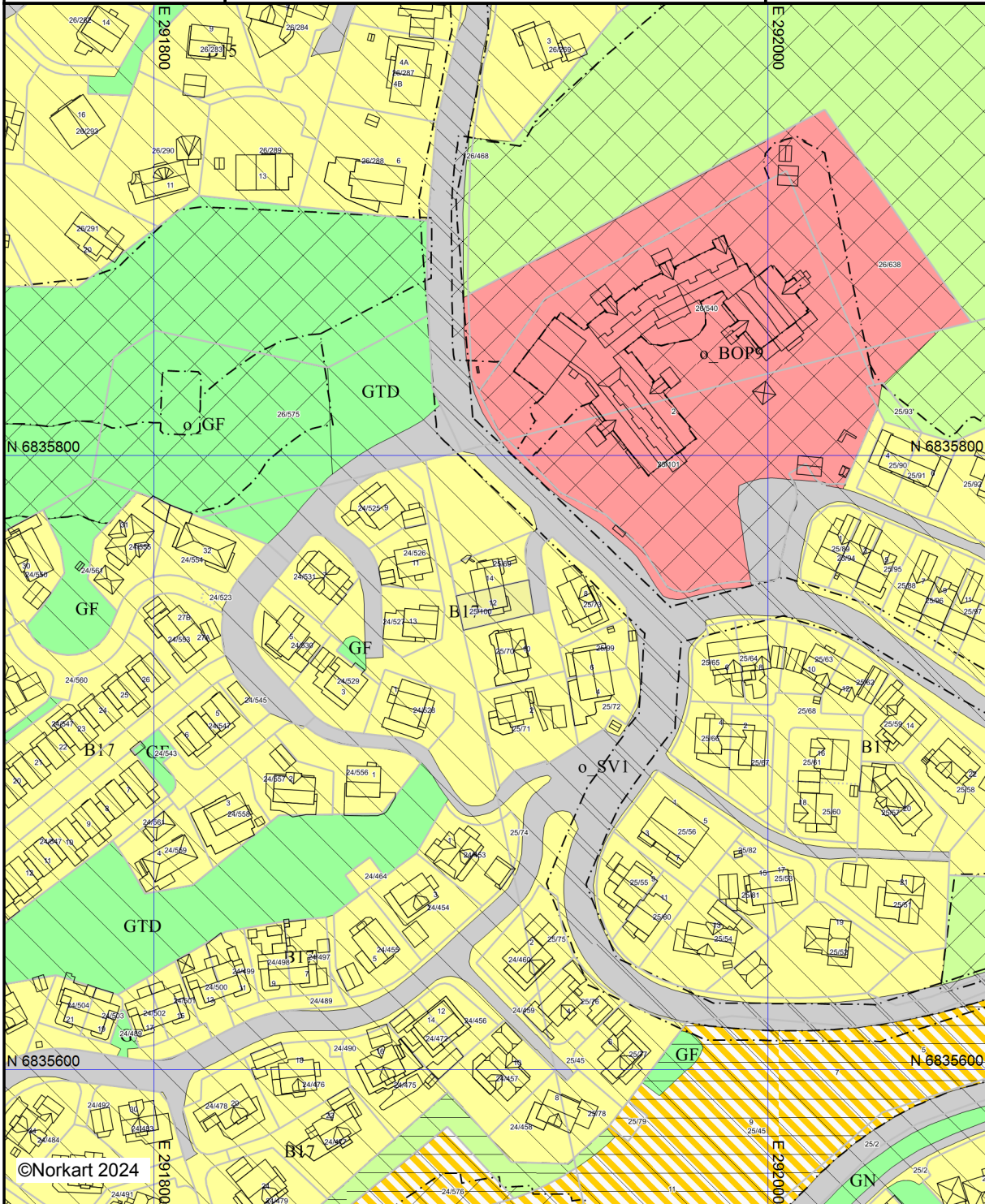
Kinn kommune

Kommuneplankart

Eiendom: 25/100
Adresse: Bjørndalvegen 12
Utskriftsdato: 19.06.2024
Målestokk: 1:2000



UTM-32








©Norkart 2024

Kartet er produsert fra kommunens beste digitale kartbaser for området og inneholder viktige opplysninger om eiendommen og området omkring. Presentasjonen av informasjon er i samsvar med nasjonal standard. Kartet kan inneholde feil, mangler eller avvik i forhold til kravene i utgitt standard. Kartet kan ikke benyttes til andre formål enn det formålet det er utgitt til uten samtykke fra kommunen jf. lov om åndsverk.

Tegnforklaring




Kommuneplan-Hensynsoner (PBL2008 §11-i)

-  Detaljeringszone-Reguleringsplan skal fortsatt
-  Infrastrukturzone - Krav vedrørende infrastru.
-  Angitthensynsone - Hensyn friluftsliv
-  Sikringsone - Andre sikringssoner
-  Angitthensynsone - Bevaring naturmiljø


Kommuneplan-Linje- og punktsymboler(PBL

-  Angitthensyngrense
-  Detaljeringgrense
-  Infrastrukturgrense
-  Sikringsonegrense
-  Støysonegrense




Kommuneplan-Begyggelse og anlegg (PBL20

-  Boligbebyggelse - nåværende
-  Tjenesteyting - nåværende
-  Kombinert bebyggelse og anleggsformål - nå


Kommuneplan-Samferdselsanlegg og teknis

-  Veg - nåværende



Kommuneplan-Grønnstruktur (PBL2008 §11

-  Naturområde - nåværende
-  Turdrag - nåværende
-  Friområde - nåværende






Kommuneplan-Landbruk-,natur- og friluftsf

-  LNFR-areal - nåværende

Kommuneplan-Bruk og vern av sjø og vass

-  Bruk og vern av sjø og vassdrag med tilhøren
-  Farleder - nåværende

Felles for kommuneplan PBL 1985 og 2008

-  Planområde
-  Planområde
-  Planens begrensning
-  Grense for arealformål
-  Påskrift områdenavn