











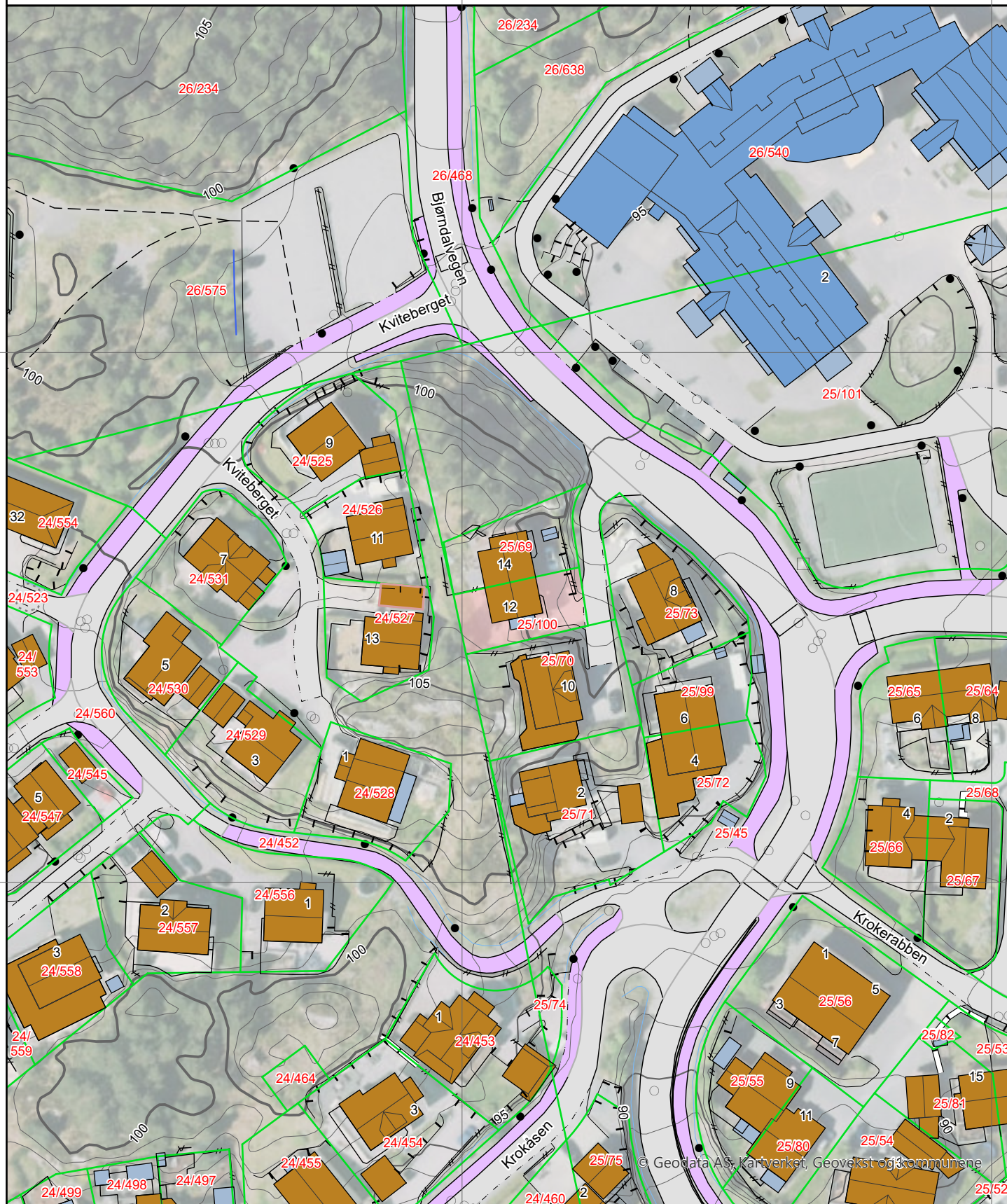
Kommune: 4602 Kinn  
Eiendom: 4602/25/100/0/0

## Eiendomsgrenser

- |   |   |
|---|---|
|  Middels - høy nøyaktighet     |  Vannkant           |
|  Mindre nøyaktig               |  Vegkant            |
|  Lite nøyaktig                 |  Fiktiv grenselinje |
|  Skissenøyaktighet eller uviss |  Teigdelelinje      |
|  Omtvistet grense              |  Punktfeste         |



Målestokk 1:1000  
Dato: 19.6.2024





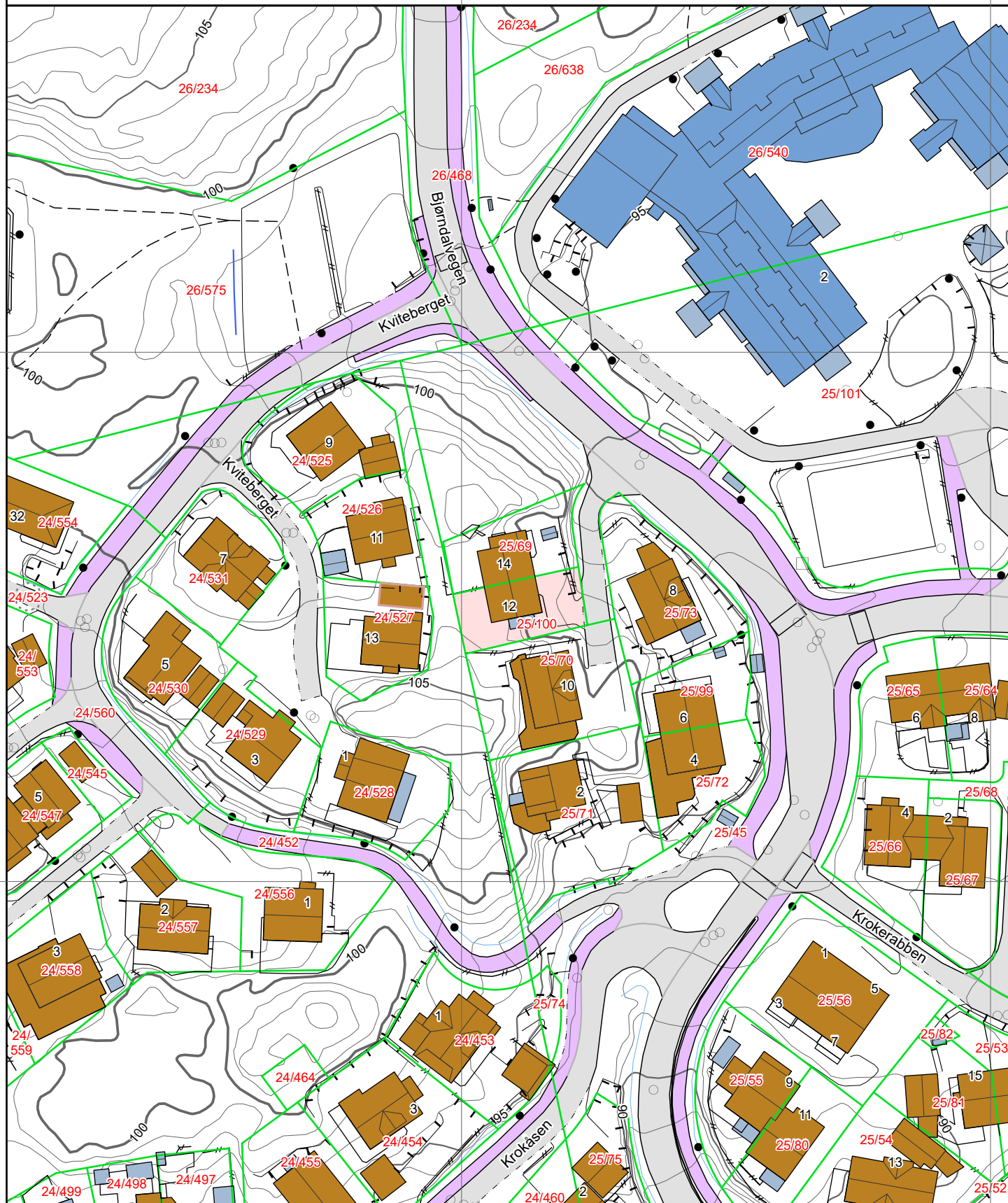
Kommune: 4602 Kinn  
Eiendom: 4602/25/100/0/0

## Eiendomsgrenser








- Middels - høy nøyaktighet
- Mindre nøyaktig
- Lite nøyaktig
- Skissenøyaktighet eller uviss
- Omtvistet grense
- Vannkant
- Vegkant
- Fiktiv grenselinje
- Teigdelelinje
- Punktfeste







Målestokk 1:1000  
Dato: 19.6.2024









## Tegnforklaring







-  Adressepunkt
-  Kulturminne - punkt
-  Naturvernområde - punkt
-  Kulturminne - flate
-  Naturvernområde - flate
-  Bygningslinjer
-  Tiltaklinje








### Eiendomsgrenser









-  Middels - høy nøyaktighet, 3-30 cm
-  Mindre nøyaktig, 31-199 cm
-  Lite nøyaktig, 200-499 cm
-  Skissenøyaktighet eller uviss, 500-9999 cm

-  Stolpe
-  Anlegg
-  Veglinje
-  Sti
-  Traktorveg
-  Bekk/kanal/grøft

### Høydekurver

-  Metersnivå
-  5-metersnivå
-  25-metersnivå
-  Forsenkning terreng
-  Hjelpekurve
-  Dybdekurve

-  Valgt eiendom
-  Bolig, uthus, landbruk
-  Fritids-/sesongbosted
-  Bygning, annen kjent type
-  Bygning uten matrikkelinformasjon
-  Parkeringsområde
-  VegGåendeOgSyklende
-  Trafikkøy
-  VegKjørende

-  Vassflater
-  Bre
-  AndreTiltak
-  BygningTiltak, endring
-  BygningTiltak, nybygg
-  BygningTiltak, riving
-  SamferdselTiltak
-  Andre tiltakstyper/ spesifiseringer