



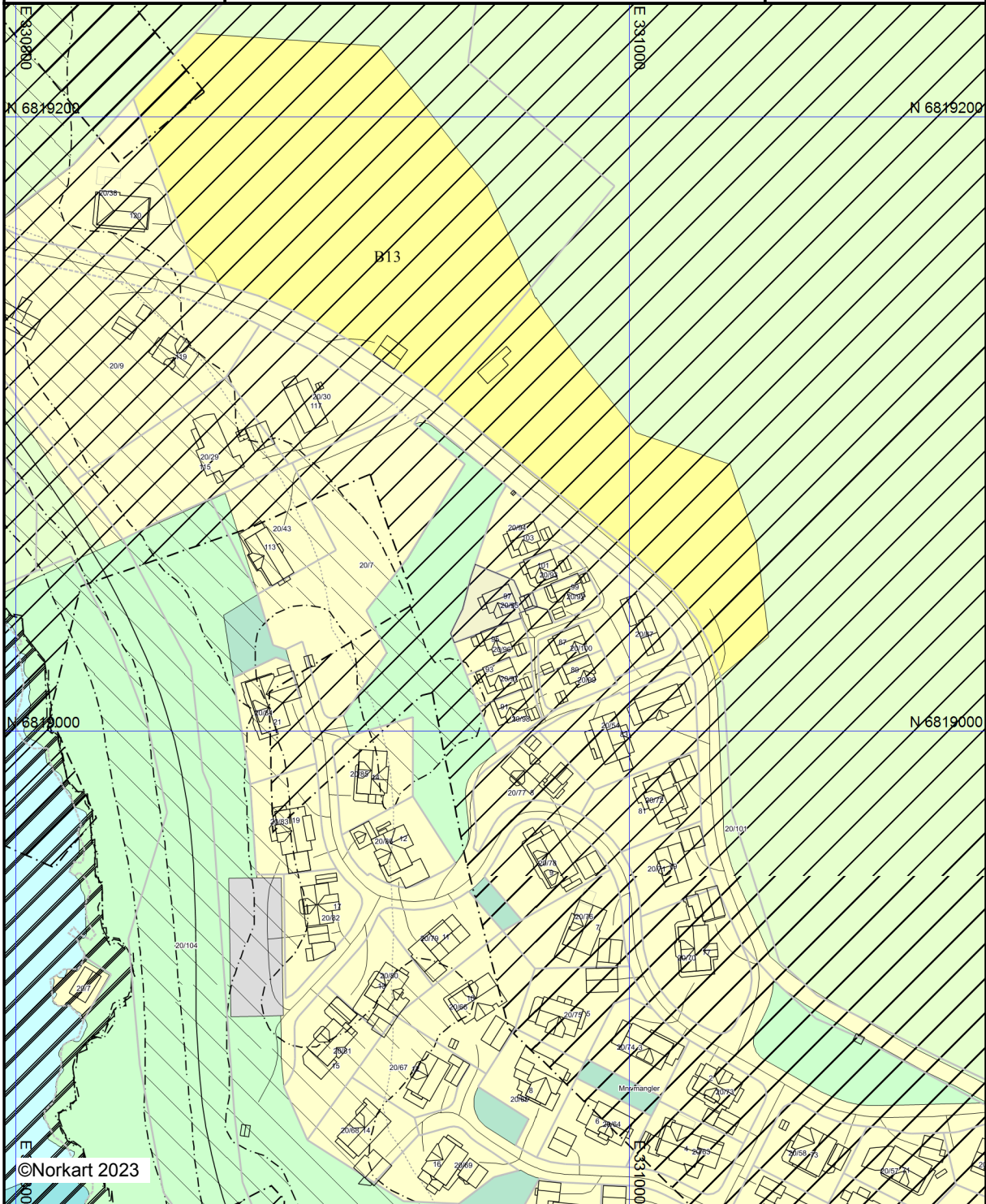
Sunnfjord kommune

Kommuneplankart

Eiendom: 20/95
Adresse: Hornnesvegen 97
Utskriftsdato: 20.04.2023
Målestokk: 1:2000

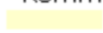


























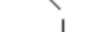

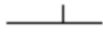


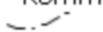





















UTM-32



Kartet er produsert fra kommunens beste digitale kartbaser for området og inneholder viktige opplysninger om eiendommen og området omkring. Presentasjonen av informasjon er i samsvar med nasjonal standard. Kartet kan inneholde feil, mangler eller avvik i forhold til kravene i oppgitt standard. Kartet kan ikke benyttes til andre formål enn det formålet det er utlevert til uten samtykke fra kommunen jf. lov om åndsverk.

Tegnforklaring

<i>Kommuneplan-Begyggelse og anlegg (PBL2008)</i>		
	Boligbebyggelse - nåværende	Abc Påskrift områdenavn
	Boligbebyggelse - fremtidig	Abc Påskrift arealformål/arealbruk
	Næringsbebyggelse - nåværende	
	Uteoppholdsareal - nåværende	
<i>Kommuneplan-Samferdselsanlegg og teknisk</i>		
	Parkering - nåværende	
	Kombinerte formål for samferdselsanlegg og teknisk	
<i>Kommuneplan-Grønnstruktur (PBL2008 §11)</i>		
	Friområde - nåværende	
<i>Kommuneplan-Landbruk-, natur- og friluftsliv</i>		
	LNFR-areal - nåværende	
<i>Kommuneplan-Bruk og vern av sjø og vassdrag</i>		
	Bruk og vern av sjø og vassdrag med tilhørende	
	Småbåthavn - nåværende	
	Fiske - nåværende	
	Friluftsområde - nåværende	
<i>Kommuneplan-Hensynsoner (PBL2008 §11-1)</i>		
	Faresone - Ras- og skredfare	
	Faresone - Flomfare	
	Faresone - Brann-/eksplosjonsfare	
	Faresone - Skytebane	
	Faresone - Høyspenningsanlegg (inkl. høyspenning)	
	Faresone - Sone for militær virksomhet	
	Faresone - Annen fare	
	Sikringsone - Nedslagsfelt drikkevann	
	Sikringsone - Område for grunnvannsforsyning	
	Sikringsone - Andre sikringssoner	
	Støysone - Rød sone iht. T-1442	
	Støysone - Gul sone iht. T-1442	
	Angitthensynsone - Hensyn landbruk	
	Angitthensynsone - Hensyn friluftsliv	
	Angitthensynsone - Bevaring kulturmiljø	
	Infrastruktursone - Krav vedrørende infrastruktur	
	Gjennomføringsone - Krav om felles planeleg	
	Båndlegging etter lov om naturvern - nåværende	
	Båndlegging etter lov om kulturminner - nåværende	
	Båndlegging etter andre lover - nåværende	
<i>Kommuneplan - Bestemmelseområde (PBL2008)</i>		
	Bestemmelseområde	
<i>Kommuneplan-Linje- og punktsymboler (PBL2008)</i>		
	Faresone grense	
	Sikringsonegrense	
	Støysonegrense	
	Angitthensyngrense	
	Infrastrukturgrense	
	Gjennomføringgrense	
	Båndlegginggrense	
	Bestemmelsegrense	
	Byggegrense	
	Vann - nåværende	
<i>Felles for kommuneplan PBL 1985 og 2008</i>		
	Planområde	
	Planens begrensning	
	Grense for arealformål	
	Hovedveg - nåværende	
	Samleveg - nåværende	
	Adkomstveg - nåværende	
	Gang-/sykkelveg - nåværende	
	Gangveg - nåværende	
	Farled - nåværende	