









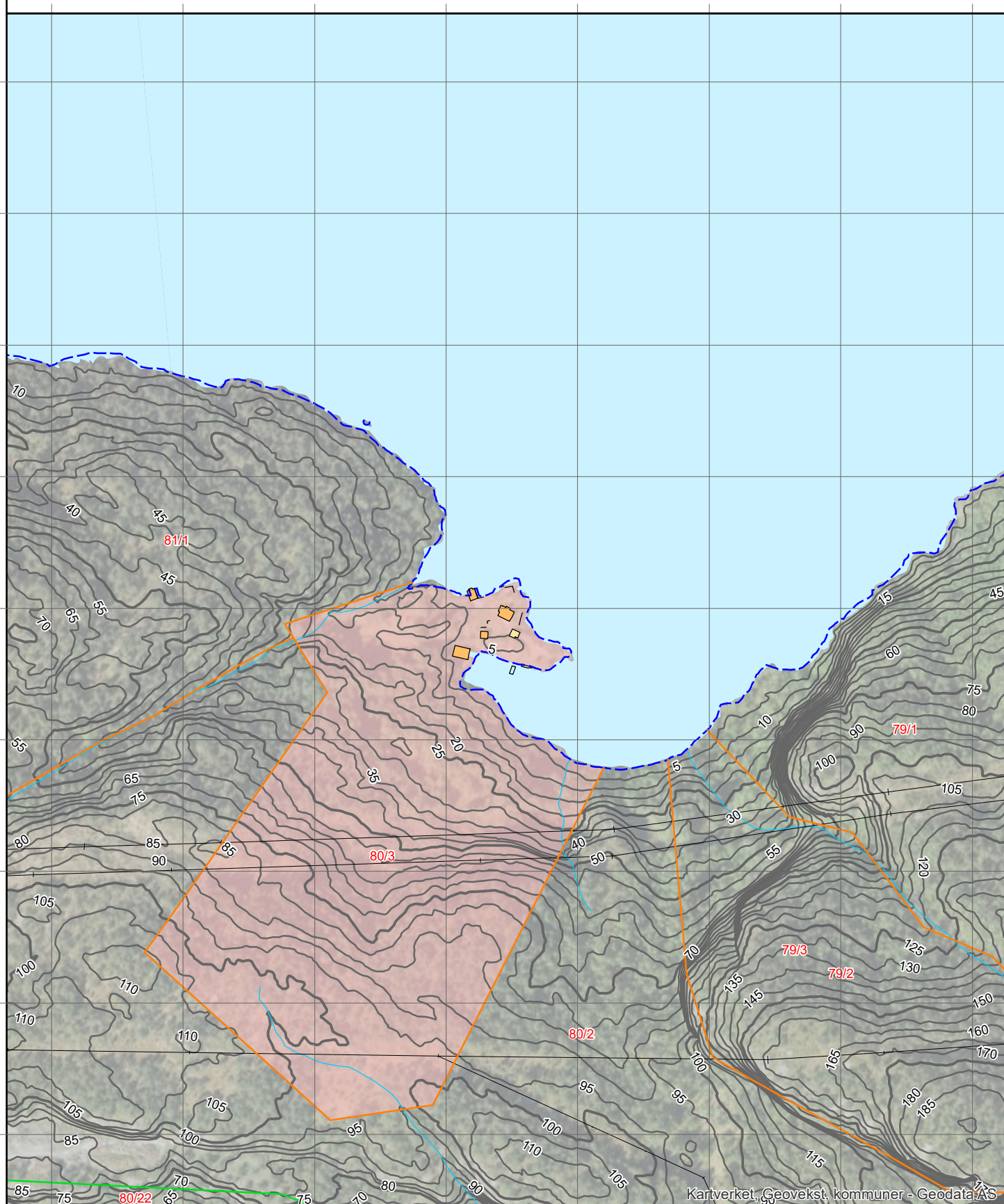












## Eiendomsgrenser

- |   |   |
|---|---|
|  Middels - høy nøyaktighet     |  Vannkant           |
|  Mindre nøyaktig               |  Vegkant            |
|  Lite nøyaktig                 |  Fiktiv grenselinje |
|  Skissenøyaktighet eller uviss |  Teigdelelinje      |
|  Omtvistet grense              |  Punktfeste         |



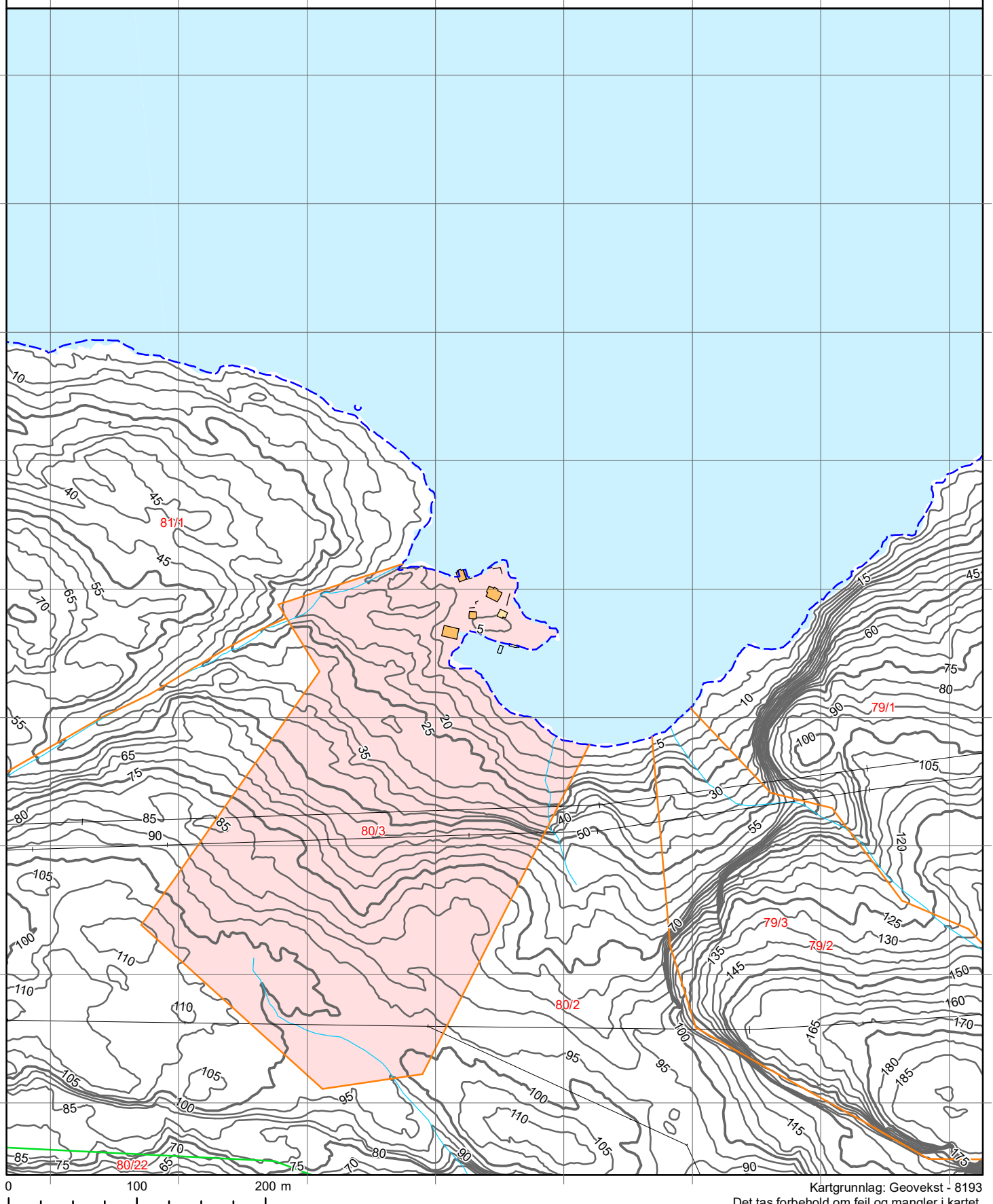
## Eiendomsgrenser

- |   |   |
|---|---|
|  Middels - høy nøyaktighet     |  Vannkant           |
|  Mindre nøyaktig               |  Vegkant            |
|  Lite nøyaktig                 |  Fiktiv grenselinje |
|  Skissenøyaktighet eller uviss |  Teigdelelinje      |
|  Omtvistet grense              |  Punktfeste         |



Målestokk 1:4000







Dato: 26.7.2022







Kartgrunnlag: Geovekst - 8193






Det tas forbehold om feil og mangler i kartet.  
Kartet kan ikke benyttes i byggesaksbehandling.

## Tegnforklaring







-  Adressepunkt
-  Kulturminne - punkt
-  Naturvernområde - punkt
-  Kulturminne - flate
-  Naturvernområde - flate
-  Bygningslinjer
-  Tiltaklinje

### Eiendomsgrenser

-  Middels - høy nøyaktighet, 3-30 cm
-  Mindre nøyaktig, 31-199 cm
-  Lite nøyaktig, 200-499 cm
-  Skissenøyaktighet eller uviss, 500-9999 cm

- Stolpe
-  Anlegg
-  Veglinje
-  Sti
-  Traktorveg
-  Bekk/kanal/grøft

### Høydekurver

-  Metersnivå
-  5-metersnivå
-  25-metersnivå
-  Forsenkning terreng
-  Hjelpekurve
-  Dybdekurve

-  Bygningsflate
-  Tiltaksflate
-  Valgt eiendom
-  Vannflate
-  Gang- og sykkelveg
-  Parkeringsområde
-  Veg