



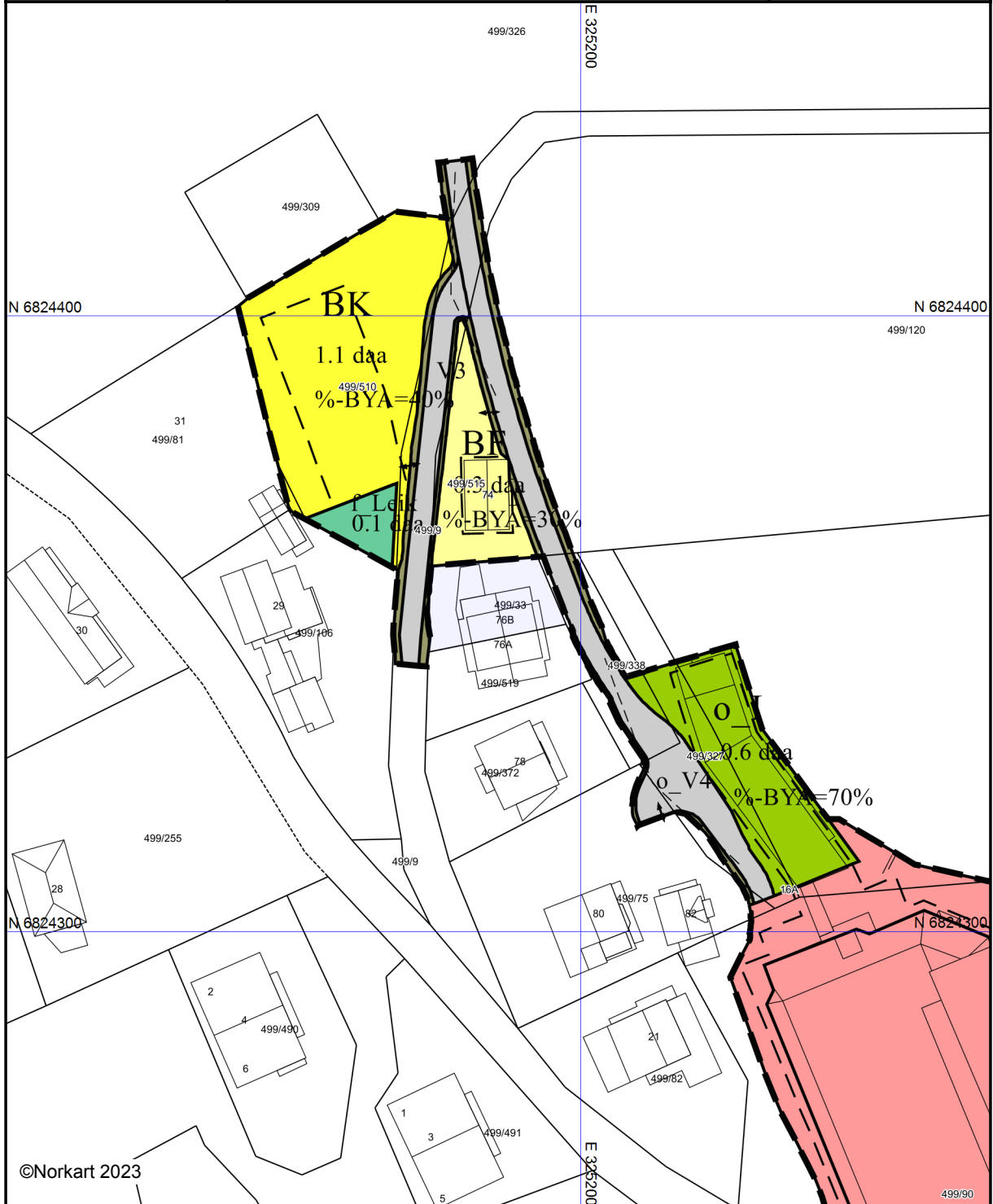
Sunnfjord kommune

Reguleringsplankart

Eiendom: 499/33
Adresse: Bervellene 76B
Utskriftsdato: 17.10.2023
Målestokk: 1:1000







UTM-32







Kartet er produsert fra kommunens beste digitale kartbaser for området og inneholder viktige opplysninger om eiendommen og området omkring. Presentasjonen av informasjon er i samsvar med nasjonal standard. Kartet kan inneholde feil, mangler eller avvik i forhold til kravene i oppgitt standard. Kartet kan ikke benyttes til andre formål enn det formålet det er utlevert til uten samtykke fra kommunen jf. lov om åndsverk.

Tegnforklaring

Reguleringsplan-Bebyggelse og anlegg (PBL

-  Boligbebyggelse - frittliggende småhusbebyggelse
-  Boligbebyggelse - konsentrert småhusbebyggelse
-  Tjenesteyting
-  Barnehage
-  Undervisning
-  Idrett
-  Lekeplass



Reguleringsplan-Samferdselsanlegg og tekn

-  Veg
-  Kjøreveg
-  Annen veggrunn - grøntareal
-  Kombinerte formål for samferdselsanlegg og


Reguleringsplan-Grønnstruktur (PBL2008 §1

-  Grønnstruktur

Reguleringsplan-Hensynsoner (PBL2008 §12

-  Faresone - Ras- og skredfare
-  Sikringsone - Frisikt

Reguleringsplan-Juridiske linjer og punkt PE

-  Sikringsonegrense

Reguleringsplan-Felles for PBL 1985 og 200

-  Regulerings- og bebyggelsesplanområde
-  Planens begrensning
-  Faresonegrense
-  Formålsgrense
-  Byggegrense
-  Bebyggelse som inngår i planen
-  Bebyggelse som forutsettes fjernet
-  Frisiktslinje
-  Vegstegning / fysisk spere
-  Avkjørsel
- Abc Påskrift feltnavn
- Abc Påskrift reguleringsformål/arealformål
- Abc Påskrift areal
- Abc Påskrift utnyttning