




















































































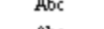

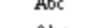

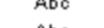
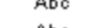







## Tegnforklaring

<i>Reguleringsplan-Byggeområder (PBL1985 § 2)</i>			Gang/sykkelveg
	Område for boliger med tilhørende anlegg		Gangveg/gangareal/gågate
	Frittliggende småhusbebyggelse		Annen veggrunn - tekniske anlegg
	Konsentrert småhusbebyggelse		Annen veggrunn - grøntareal
	Blokkbebyggelse		Parkeringsplasser med bestemmelser
	Garsjer i boligområder	<i>Reguleringsplan-Grønnstruktur (PBL2008 §1)</i>	
	Område for fritidsbebyggelse		Turveg
	Område for særskilt angitt almenntilleggsformål		Friområde
	Annet byggeområde		Badeplass/-område
<i>Reguleringsplan-Offentlige trafikkområder (PBL2008 §1)</i>			Vegetasjonsskjerm
	Kjøreveg	<i>Reguleringsplan- Landbruks-, natur og friluftsliv (PBL2008 §12)</i>	
	Annen veggrunn		Landbruksformål
	Gang-/sykkelveg		Friluftformål
	Parkeringsplass	<i>Reguleringsplan- Bruk og vern av sjø og vassdrag (PBL2008 §12)</i>	
	Bussholdeplass		Småbåthavn
	Flyplass/taxebane		Friluftsområde i sjø og vassdrag
	Hangar, verksted, administrasjonsbygg		Badeområde
<i>Reguleringsplan-Friområder (PBL1985 § 25, PBL2008 §12)</i>		<i>Reguleringsplan-Hensynsoner (PBL2008 §12)</i>	
	Friområder		Faresone - Flomfare
	Anlegg for lek		Sikringsone - Frisikt
	Leirplass		Sikringsone - Andre sikringssoner
	Friområde i sjø og vassdrag		Støysone - Rød sone iht. T-1442
<i>Reguleringsplan-Fareområder (PBL1985 § 2)</i>			Støysone - Gul sone iht. T-1442
	Høyspenninganlegg (høyspentlinje, transfo)		Angitthensynsone - Bevaring kulturmiljø
<i>Reguleringsplan-Spesialområder (PBL1985 § 2)</i>		<i>Reguleringsplan- Bestemmelseområder (PBL2008 §12)</i>	
	Privat veg		Bestemmelseområde-Anlegg- og riggområde
	Friluftsområde (på land)		Sikringsonegrense
	Friluftsområde i sjø og vassdrag		Støysonegrense
	Privat småbåthavn (land)		Angitthensyngrense
	Privat småbåthavn (sjø)		Bestemmelsegrense
	Frisiktsone ved veg	<i>Reguleringsplan-Felles for PBL 1985 og 2008</i>	
	Restriksjonsområde rundt flyplass		Regulerings- og bebyggelsesplanområde
	Klimavernsone		Planens begrensning
	Bevaring av bygninger og anlegg		Faresonegrense
<i>Reguleringsplan-Fellesområder (PBL1985 § 2)</i>			Formålsgrense
	Felles avkjørsel		Regulert tomtegrense
	Felles gangareal		Eiendomsgrense som skal oppheves
	Felles parkeringsplass		Byggegrense
	Felles lekeareal for barn		Planlagt bebyggelse
	Felles grøntanlegg		Bebyggelse som inngår i planen
	Annet fellesareal for flere eiendommer		Regulert senterlinje
<i>Reguleringsplan-Kombinerte formål (PBL1985 § 2)</i>			Frisiktslinje
	Grense for restriksjonsområde		Regulert kant kjørebane
	Grense for bevaringsområde		Regulert parkeringsfelt
<i>Reguleringsplan-Bebyggelse og anlegg (PBL2008 §12)</i>			Regulert støyskjerm
	Boligbebyggelse		Regulert støttemur
	Boligbebyggelse - frittliggende småhusbebyggelse		Målelinje/Avstandslinje
	Boligbebyggelse - konsentrert småhusbebyggelse		Avkjørsel
	Boligbebyggelse - blokkbebyggelse		Innkjøring
	Barnehage		Utkjøring
	Fritid- og turistformål		Brakar
	Energianlegg		Påskrift feltnavn
	Vann- og avløpsanlegg		Påskrift reguleringsformål/arealformål
	Øvrige kommunaltekniske anlegg		Påskrift bredde
	Uthus/naust/badehus		Påskrift radius
	Uteoppholdsareal		Påskrift kotehøyde
	Lekeplass		Regulerings- og bebyggelsesplan - påskrift
<i>Reguleringsplan-Samferdselsanlegg og tekniske detaljer</i>			
	Veg		
	Kjøreveg		
	Fortau		