

Eiendomsgrenser

- Middels - høy nøyaktighet
- Mindre nøyaktig
- Lite nøyaktig
- Skissenøyaktighet eller uviss
- Omtvistet grense
- - - Vannkant
- - - Vegkant
- - - - - Fiktiv grenselinje
- - - - - Teigdelelinje
- - - - - Punktfeste

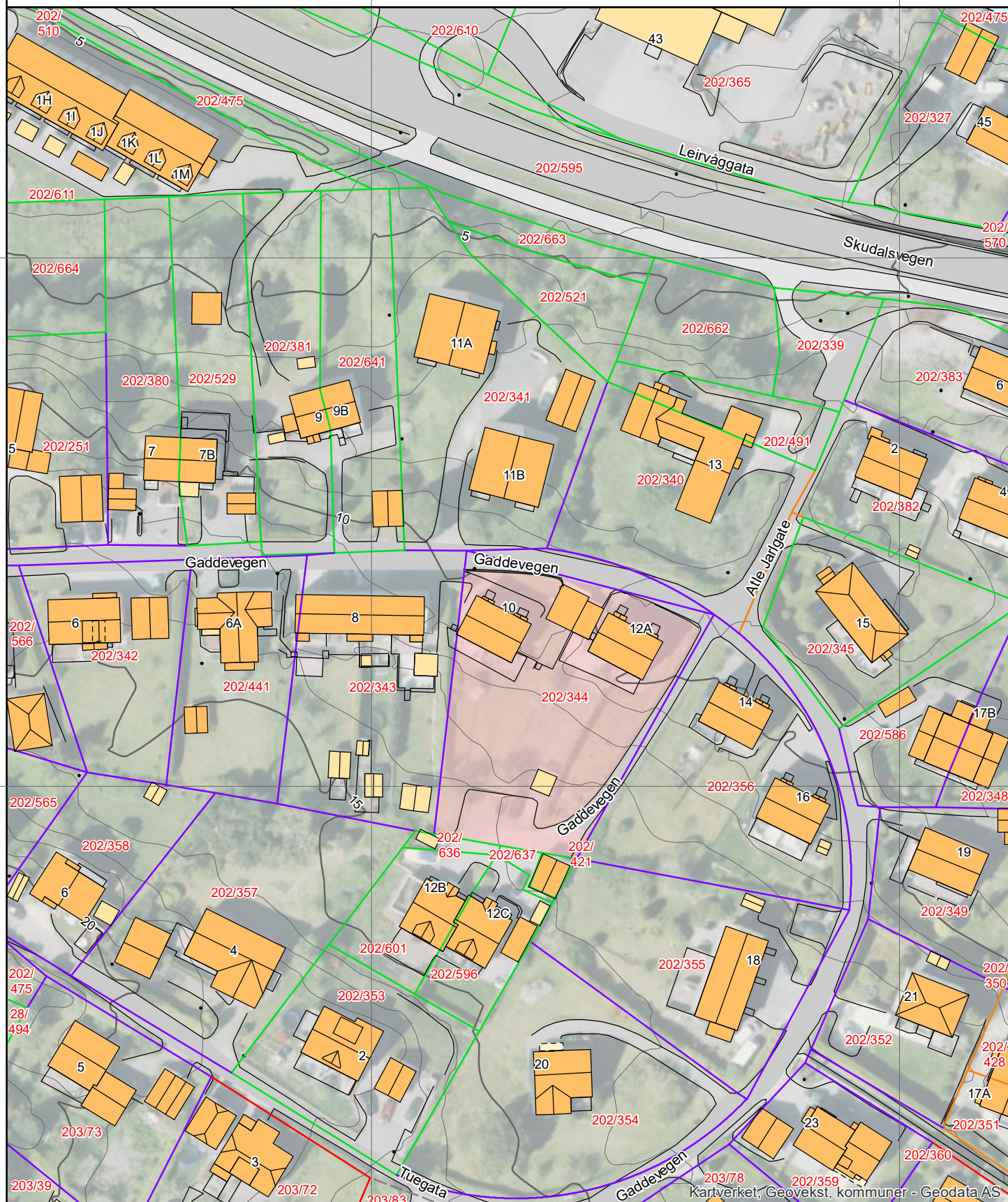


Kommune: 4602 Kinn

Eiendom: 4602/202/344/0/0

Målestokk 1:1000

Dato: 4.11.2022



0 25 50 m

Kartverket, Geovekst, kommuner - Geodata AS

Kartgrunnlag: Geovekst, Norge i Bilder - 8193
 Det tas forbehold om feil og mangler i kartet.
 Kartet kan ikke benyttes i byggesaksbehandling.

Eiendomsgrenser

- Middels - høy nøyaktighet
- Mindre nøyaktig
- Lite nøyaktig
- Skissenøyaktighet eller uviss
- - - Omtvistet grense
- - - Vannkant
- - - Vegkant
- - - Fiktiv grenselinje
- - - Teigdelelinje
- - - Punktfeste

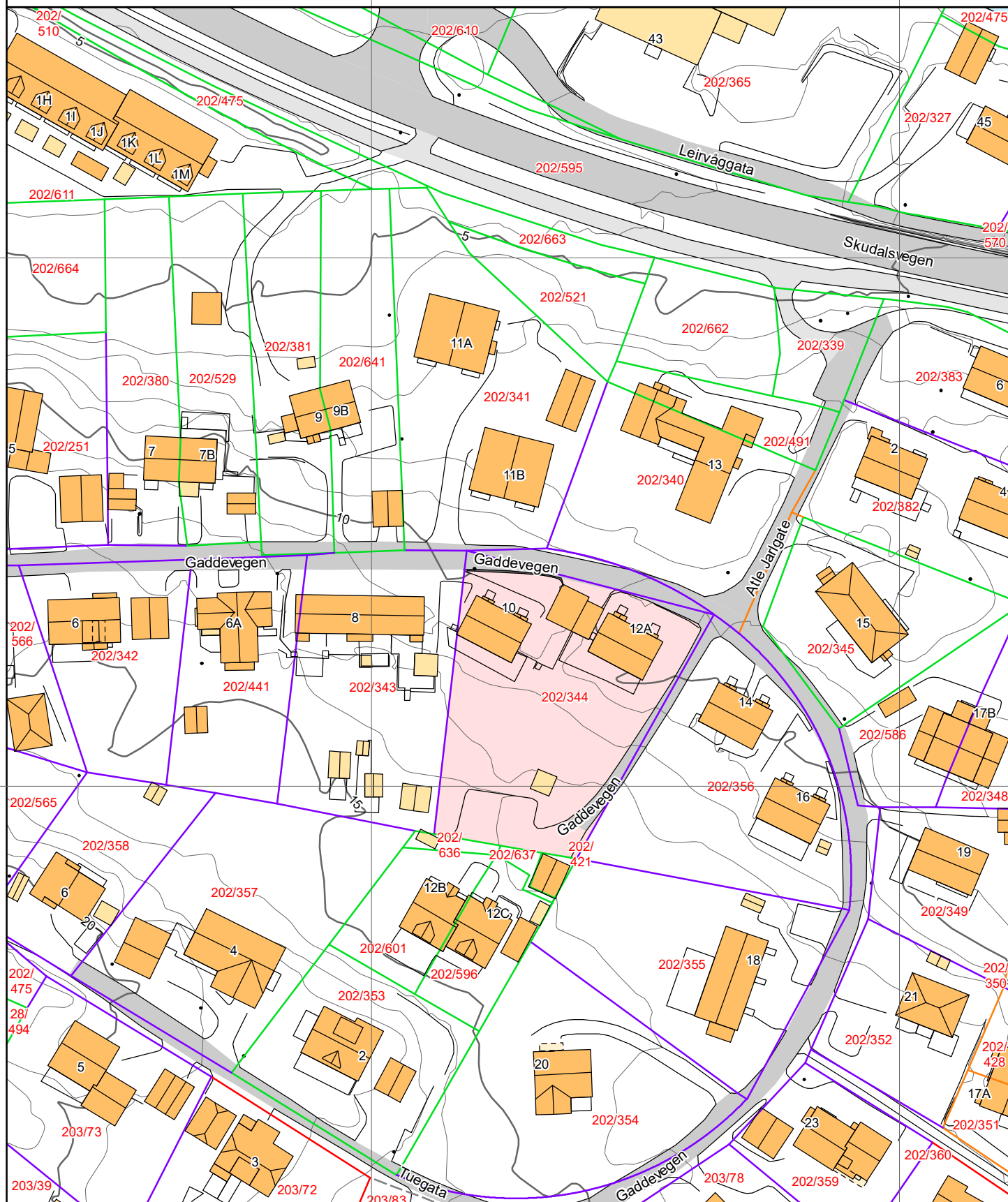


Kommune: 4602 Kinn

Eiendom: 4602/202/344/0/0

Målestokk 1:1000

Dato: 4.11.2022








0 25 50 m





Kartgrunnlag: Geovekst - 8193






Det tas forbehold om feil og mangler i kartet.
Kartet kan ikke benyttes i byggesaksbehandling.

Tegnforklaring







-  Adressepunkt
-  Kulturminne - punkt
-  Naturvernområde - punkt
-  Kulturminne - flate
-  Naturvernområde - flate
-  Bygningslinjer
-  Tiltaklinje

Eiendomsgrenser

-  Middels - høy nøyaktighet, 3-30 cm
-  Mindre nøyaktig, 31-199 cm
-  Lite nøyaktig, 200-499 cm
-  Skissenøyaktighet eller uviss, 500-9999 cm

- Stolpe
-  Anlegg
-  Veglinje
-  Sti
-  Traktorveg
-  Bekk/kanal/grøft

Høydekurver

-  Metersnivå
-  5-metersnivå
-  25-metersnivå
-  Forsenkning terreng
-  Hjelpekurve
-  Dybdekurve

-  Bygningsflate
-  Tiltaksflate
-  Valgt eiendom
-  Vannflate
-  Gang- og sykkelveg
-  Parkeringsområde
-  Veg