

Planvedtak for detaljplan Jokvihogen felt B

Sunnfjord kommunestyre har i møte den 25.03.2021, som sak KST-026/21, vedteke detaljplan for Jokvihogen felt B

Plankart med tilhørende føresegner

Førde, den





Olve Grotle
ordfører

Ole John Østenstad
kommunedirektør



TEIKNFORKLARING

PBL § 12-1 REGULERINGSPLAN - PBL § 12-3 DETALJREGULERING



BEBYGGELSE OG ANLEGG (PBL §12-5, nr. 1)

-  Bustader - frittliggjande småhus BF1 - BF13
-  Bustader - konsentrert småhus BK 1 - BK3
-  Renovasjonsanlegg f_BRE1
-  Leikeplass f_BLK1


SAMFERDSELSANLEGG OG TEKNISK INFRASTRUKTUR (PBL §12-5, nr.2)

-  Køyreveg o_SKV1
-  Annan veggrunn - tekniske anlegg o_SVT





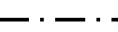


GRØNNSTRUKTUR (PBL §12-5, nr. 3)

-  Friområde f_GF1 - f_GF3
-  Kombinerte grøntstrukturformål GKG1

OMSYNSONER (PBL §12-6)

-  Båndlegging etter andre lover H740

LINJESYMBOLER

-  Planens begrensning
-  Formålsgrense
-  Byggegrense
-  Regulert senterlinje veg
-  Regulert frisiktlinje
-  Grense for båndleggingszone
-  Måle og avstandslinje

PUNKTSYMBOLER

-  Av-/påkjøyring.

Kartkartopplysninger:

Kilde for basiskart:
Dato for basiskart:
Koordinatsystem: UTM sone 32/Euref89
Høydegrunnlag: NN 2000

Ekvidistans 1m

Kartmålestokk: 1:1000



REVISJONAR

Rev. planforslag etter off. høyring

Dato:

12.01.2021

Detaljplan med tilhørende reguleringsføresegner for Jokvihogen felt B

Kartblad:
Kartprodusent: RF
Dato: 07.07.2020

SAKSAKSHANDSAMING ETTER PLAN- OG BYGNINGSLOVA

Kunngjering av oppstart
1. gangs handsaming
Offentleg ettersyn frå 22.09.2020 til 01.11.2020
Behandling i Formannskapet
Kommunestyrevedtak

SAKSNR.	DATO	SIGN.
	28.01.2020	
FORM-173/20	17.09.2020	
FORM-063/21	18.03.2021	
KST-026/21	25.03.2021	

 Sunnfjord
kommune

Planen utarbeida av:

 nordplan

Arkiv.nr.:
Planid:
4647-20200006