



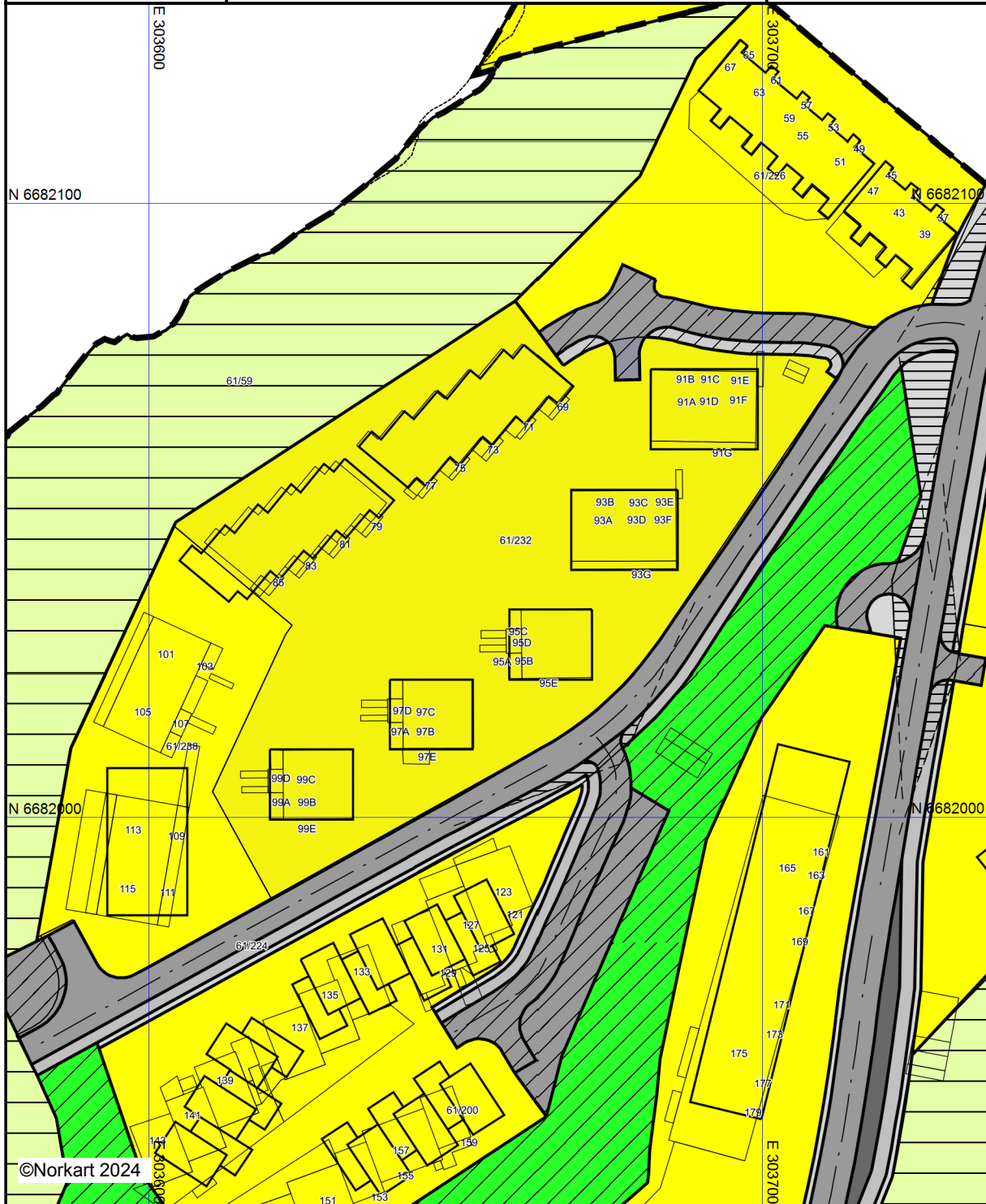
Reguleringsplankart

Eiendom: 61/232/0/26
Adresse: Storestraumen 99D
Dato: 16.02.2024
Målestokk: 1:1000



UTM-32

Bjørnafjorden kommune



©Norkart 2024




Kartet er produsert fra kommunens beste digitale kartbaser for området og inneholder viktige opplysninger om eiendommen og området omkring. Presentasjonen av informasjon er i samsvar med nasjonal standard. Kartet kan inneholde feil, mangler eller avvik i forhold til kravene i oppgitt standard. Kartet kan ikke benyttes til andre formål enn det formålet det er utlevert til uten samtykke fra kommunen jf. lov om åndsverk.

Tegnforklaring

Reguleringsplan/Bebyggelsesplan PBL 1985

-  Område for boliger med tilhørende anlegg
-  Konsentrert småhusbebyggelse
-  Blokkbebyggelse
-  Kjøreveg
-  Annen veggrunn
-  Gang-/sykkelveg
-  Bussholdeplass
-  Friluftsområde (på land)
-  Felles avkjørsel
-  Felles gangareal
-  Felles parkeringsplass
-  Felles lekeareal for barn
-  Grense for restriksjonsområde
-  Frisiktsone ved veg

Reguleringsplan PBL 2008

-  Boligbebyggelse - blokkbebyggelse
-  Lekeplass
-  Naturområde

Felles for reguleringsplan PBL 1985 og 2008

-  Regulerings- og bebyggelsesplanområde
-  Planens begrensning
-  Formålsgrense
-  Regulert tomtegrense
-  Planlagt bebyggelse
-  Regulert senterlinje
-  Frisiktslinje