



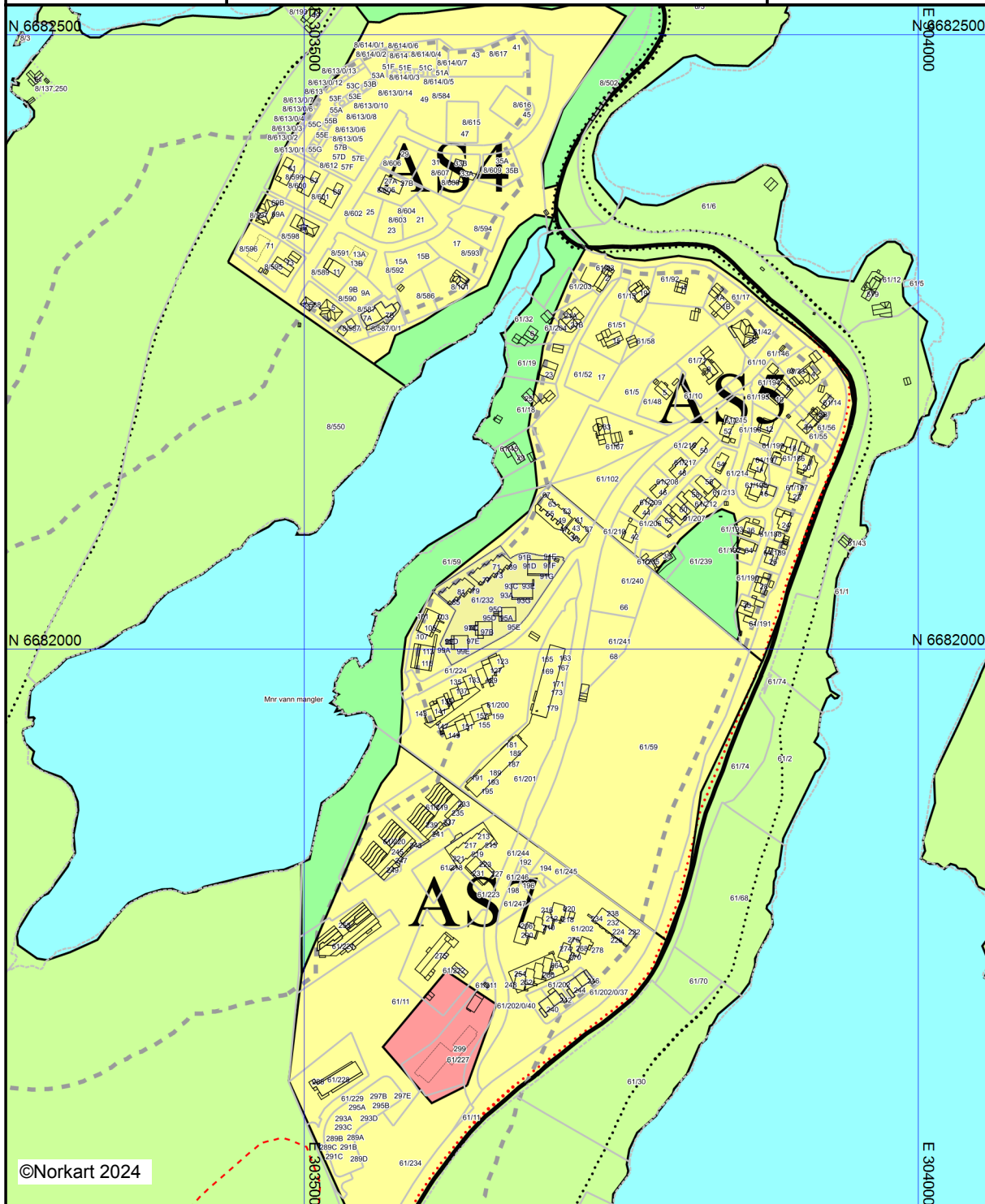
Kommuneplankart

Eiendom: 61/232/0/26
Adresse: Storestraumen 99D
Dato: 16.02.2024
Målestokk: 1:5000



UTM-32

Bjørnafjorden kommune





©Norkart 2024



Kartet er produsert fra kommunens beste digitale kartbaser for området og inneholder viktige opplysninger om eiendommen og området omkring. Presentasjonen av informasjon er i samsvar med nasjonal standard. Kartet kan inneholde feil, mangler eller avvik i forhold til kravene i oppgitt standard. Kartet kan ikke benyttes til andre formål enn det formålet det er utlevert til uten samtykke fra kommunen jf. lov om åndsverk.

Tegnforklaring


Kommuneplan-Bygninger og anlegg (PBL2008)

-  Bustader - noverande
-  Offentleg eller privat tenesteyting - noverande


Kommuneplan-Grøntstruktur (PBL2008 §11)

-  Grøntstruktur - noverande
-  Friområde - noverande


Kommuneplan-Landbruks-, natur- og friluft

-  LNFR-areal - noverande








Kommuneplan-Bruk og vern av sjø og vass

-  Friluftsområde - noverande

Kommuneplan-Linje- og punktsymbol (PBL2008)

-  Byggegrense

Felles for kommuneplan PBL 1985 og 2008

-  Planområde
-  Grense for arealformål
-  Hovudveg - noverande
-  Gang-/sykkelveg - noverande
-  Gang-/sykkelveg - framtidig
-  Turveg/turdrag - framtidig
-  Påskrift områdenamn

Abc