



BERGEN  
KOMMUNE

## PLANINFORMASJON

Byrådsavdeling for klima, miljø og byutvikling

Plan- og bygningsetaten

Planinformasjon for gnr/bnr 22/541/0/0

Utlistet 14. februar 2024

### Om rapporten

Opplysningene er fremkommet etter en teknisk analyse av kartdataene der eiendommens utstrekning er sammenholdt med ulike arealplaners utstrekning (omkretser). Følgende plannivåer er testet:

- Gjeldende kommuneplans arealdel inkl. kommunedelplaner og kommunedelplaner under arbeid
- Reguleringsplaner i vertikalnivå 'under grunnen', 'på grunnen', 'over grunnen' og 'på bunnen'
- Reguleringsplaner under arbeid

I den grad vektoriserte (geometriske) arealformålsflater, hensynsoner, båndlegginger og restriksjoner eksisterer blant kartdataene er også disse testet og kvantifisert på eiendommen.

I tillegg til overnevnte testes eiendommens beliggenhet i forhold til noen aktuelle planrelaterte temaer som område for midlertidig tiltaksforbud og ulike typer støysoner. Videre testes også forekomster av gjeldende planer og planer under arbeid, samt godkjente tiltak (byggesaker) som ligger nærmere enn 100 meter fra eiendommens yttergrenser.

Mer informasjon om angitte planer som berører eiendommen kan hentes i Bergen kommunes [digitale planregister](#).

Informasjon om plan- og byggesaker knyttet til eiendommen er tilgjengelig i kommunens nettbaserte [saksinnsynsløsning](#).

For øvrig er det lagt hyperkoblinger på arealplan-id'er (plannumre) og saksnumre for med dette kunne foreta direkteoppslag i nevnte informasjonssystemer.

#### Forklaring plantype

- 20 - Kommuneplanens arealdel
- 21 - Kommunedelplan
- 22 - Mindre endring av kommune(del)plan
- 30 - Eldre reguleringsplan
- 31 - Mindre reguleringsendring
- 32 - Bebyggelsesplan iht. reguleringsplan (PBL 1985)
- 33 - Bebyggelsesplan iht. kommuneplanens arealdel (PBL 1985)
- 34 - Områderegulering
- 35 - Detaljregulering

#### Forklaring planstatus

- 0 - Kun opprettet sak (foreløpig ikke annonsert)
- 1 - Planlegging igangsatt
- 2 - Planforslag
- 3 - Endelig vedtatt arealplan
- 4 - Opphevet
- 5 - Utgått/erstattet
- 6 - Vedtatt plan med utsatt rettsvirkning
- 8 - Overstyrt
- 9 - Avvist
- 10 - Uaktuell/trukket

Påliteligheten av analyseresultatene henger nøye sammen med eiendommens oppmålingskvalitet. Av denne grunn er utvalgt matrikkelinformasjon om eiendommen oppgitt innledningsvis. Legg her spesielt merke til *arealkvalitet* og eventuelle *arealmerknader* knyttet til eiendomsteig(ene). Mer informasjon om eiendommen i Kartverkets innsynsløsning [Se eiendom](#).

I tilfelle matrikkelenheten er part i et jordsameie (brukssameie) med andre matrikkelenheter eller matrikkelenheten har felles teig med annen matrikkelenhet, inngår arealet av felles teig(er) i analysen. Dersom matrikkelenheten er registrert som eier av del av annen matrikkelenhet (ikke jordsameie/brukssameie), inngår imidlertid ikke arealet av teig(er) til det registrerte realsameiet i beregningen.

### Eiendommens teiger beskrevet i Matrikkelen

Teigid	Type	Snr	Hovedteig	Beregnet areal	Arealkvalitet	Arealmerknad	Inngår i rapporten
258947822	Grunneiendom	0	Ja	581,1 m <sup>2</sup>	Sikker	-	Ja

Dekningsgrad refereres her til prosentvis geometrisk dekning av eiendommen. I enkelte tilfeller vil også arealplaner som kun tangerer eiendommen vises i utlistingen.

### Reguleringsplaner på grunnen

PlanID	Plantype	Plannavn	Status	Ikrafttrådt	Saksnr	Dekningsgrad
--------	----------	----------	--------	-------------	--------	--------------

PlanID	Plantype	Plannavn	Status	Ikrafttrådt	Saksnr	Dekningsgrad
<a href="#">63860000</a>	34	FYLLINGSDALEN. GNR 22, 23 OG 24, FYLLINGSDALEN SENTRALE DELER	3 - Endelig vedtatt arealplan	02.11.2023	<a href="#">202220442</a>	100,0 %

## Reguleringsformål (Reguleringsplaner på grunnen)

PlanID	Reguleringsformål	Dekningsgrad
<a href="#">63860000</a>	1130 - Sentrumsformål	98,4 %
<a href="#">63860000</a>	2019 - Annen veggrunn, grøntareal	0,8 %
<a href="#">63860000</a>	2012 - Gate med fortau	0,8 %

## Hensynssoner (Reguleringsplaner på grunnen)

PlanID	Sonetype	Dekningsgrad
<a href="#">63860000</a>	320 - Flomfare	0,2 %

## Planendringer relatert/muligens relatert aktuell eiendom

Ingen planendringer er markert innenfor - eller i umiddelbar nærhet til den aktuelle eiendommen. Sjekk likevel kartet og planarkivsystem for punktrepresenterte planendringer.

## Kommuneplan

PlanID	Plannavn	Ikrafttrådt	Dekningsgrad
<a href="#">65270000</a>	KOMMUNEPLANENS AREALDEL 2018	19.06.2019	100,0 %

## Arealformål i kommuneplanen

PlanID	Arealstatus	Arealformål	Beskrivelse	Områdenavn	Dekningsgrad
<a href="#">65270000</a>	1 - Nåværende	1130 - Sentrumsformål	Byfortettingssone	BY	100,0 %

## Hensynssoner Angitt hensyn - kulturmiljø i kommuneplanen

PlanID	Hensynssonetype	Hensynssonenavn	Beskrivelse	Dekningsgrad
<a href="#">65270000</a>	KpAngittHensynSone	H570_4	Historiske veifar	1,2 %

## Hensynssoner Gul støy i kommuneplanen

PlanID	Hensynssonetype	Hensynssonenavn	Beskrivelse	Dekningsgrad
<a href="#">65270000</a>	KpStøySone	H220_3	Vei støy - gul sone	39,1 %

## Hensynssoner Rød støy i kommuneplanen

PlanID	Hensynssonetype	Hensynssonenavn	Beskrivelse	Dekningsgrad
<a href="#">65270000</a>	KpStøySone	H210_3	Vei støy - Rød sone	60,9 %

## Temakart blågrønne strukturer

[Temakart sammenhengende blågrønne strukturer](#)

## Planer i nærheten av eiendommen

PlanID	Plantype	Plannavn	Planstatus	Saksnr
<a href="#">64050000</a>	34	FYLLINGSDALEN/ÅRSTAD. BYBANEN FRA SENTRUM TIL FYLLINGSDALEN, DELSTREKNING 3, MINDEMYREN - FYLLINGSDALEN	3	<a href="#">201820643</a>
<a href="#">70590000</a>	35	FYLLINGSDALEN. GNR 22 BNR 361 MFL., FYLLINGSDALEN KULTURHUS	1	<a href="#">202220642</a>
<a href="#">64050001</a>	34	FYLLINGSDALEN. BYBANEN FRA SENTRUM TIL FYLLINGSDALEN, DELSTREKNING 3, ENDRING AV REGULERINGSPÅN FOR HOLDEPLASS, OASEN	5	<a href="#">202220549</a>
<a href="#">71310000</a>	35	FYLLINGSDALEN. GNR 22 BNR 240 MFL., OASEN VEST BS1 OG BS2	1	<a href="#">202310406</a>

## Andre opplysninger

Eiendommen er berørt av Eviny Termo AS sitt konsesjonsområde for fjernvarmeanlegg.

Hele eller deler av eiendommen antas å være berørt av støy fra veitrafikk over grenseverdier gitt av statlige myndigheter og i kommuneplanens bestemmelser. Antakelsen er basert på overordnede støyberegninger. Dette vil kunne få betydning for behandlingen av

plan- og byggesaker som omfatter den aktuelle eiendommen, blant annet medføre utredningsplikt for tiltakshaver/forslagstiller og eventuelt krav om avbøtende tiltak.

Skrevet ut 14. februar 2024



## Planinformasjon

Opplysningene er gitt etter de dokumenter som finnes i vårt arkiv med direkte betydning for eiendommen og gir ingen garanti med hensyn til fremtidige planer.

Denne informasjonen ikke er uttømmende, og at det gjøres oppmerksom på at det kan være feil i datagrunnlaget.

Noen plankart har også en dårlig oppløsning og er av eldre kvalitet og inneholder heller ikke tegnforklaring til fargebruken. For å unngå feiltolkning bør det for nærmere oppklaring tas kontakt med seksjon for arealinformasjon ved Plan- og bygningsetaten.

### Plannivåene

De etterfølgende plannivåene vedtas av Bergen bystyre, kun reguleringsplan gir rettsvirkning til ekspropriasjon, med virkning i 10 år regnet fra kunngjøring av bystyrets vedtak.

### **Kommuneplan**

Kommuneplanens arealdel er et virkemiddel for å sikre at arealbruken i kommunen bidrar til å nå de mål som blir vedtatt for kommunens utvikling. Arealdelen brukes for å vise områder der kommunen ønsker en spesiell planinnsats på kommunedelplan- og detaljplannivå, og til å illustrere arealer som er viktige å forvalte på bestemte måter.

Arealdelen inngår i kommuneplanens langsiktige del. Den skal ta utgangspunkt i kommuneplanens overordnede retningslinjer for den fysiske, økonomiske, sosiale og kulturelle utviklingen i kommunen. Arealdelen skal samtidig legges til grunn for og sikre gjennomføringen av de nasjonale og regionale retningslinjene for arealpolitikken.

Kommuneplanens arealdel er rettslige bindende for alle arbeid og tiltak som omfattes av Plan- og bygningsloven. Det betyr at grunneiere, rettighetshavere og myndighetene er juridisk bundet av planen. Kommuneplanen skal opp til kommunestyret til vurdering i gjennomsnitt hvert fjerde år. Kommuneplanens arealdel 2018 - 2030, KPA 2018. Arealplan-ID 65270000 ble vedtatt i Bergen bystyre onsdag 19.juni 2019.

Les mer her:

<https://www.bergen.kommune.no/politikk/bystyret/bystyret-2015-2019/7014/7018/article-162001>

### **Kommunedelplan**

Kommunedelplanene er en del av kommuneplanens arealdel, men kan for eksempel være en mer detaljert utdyping for et geografisk område som tettsted, kystsonen eller et bestemt tema med tilhørende kartdel med bestemmelser. En kommunedelplans arealdel har formelt samme innhold, behandlingsform og rettsvirkning som en kommuneplan.

I likhet med arealdelen for hele kommunen består den geografiske kommunedelplanen av kart og bestemmelser med tilhørende planbeskrivelse.

### **Reguleringsplan**

Hensikten med reguleringsplan, er å fastsette mer i detalj hvordan grunnen innenfor planens begrensingslinje skal nyttes eller vernes. Reguleringsplan er også i mange tilfeller nødvendig rettsgrunnlag for gjennomføring av tiltak og utbygging, herunder ved eventuell ekspropriasjon. Reguleringsplan består av ett eller flere kart med eventuelle tilhørende bestemmelser. Planen kan inneholde ett eller flere hoved- og/eller underformål, hver for seg eller i kombinasjon, eventuelt i rekkefølge.

Planen gjelder på ubestemt tid inntil den blir endret eller opphevet. Imidlertid kan ny arealdel til kommuneplan sette rettsvirkningene av reguleringsplanen helt eller delvis til side. En reguleringsplan vil virke fremover i tid slik at den bare fanger opp nye tiltak og ny/endret bruk av arealer.



BERGEN  
KOMMUNE

# Reguleringsplan på grunnen - oversikt

Byrådsavdeling for klima, miljø og byutvikling

Plan- og bygningssetaten

Målestokk: 1:1000

Dato: 14.02.2024

Gnr/Bnr/Fnr: 22/541/0/0


Adresse: Hjalmar Brantings vei 18

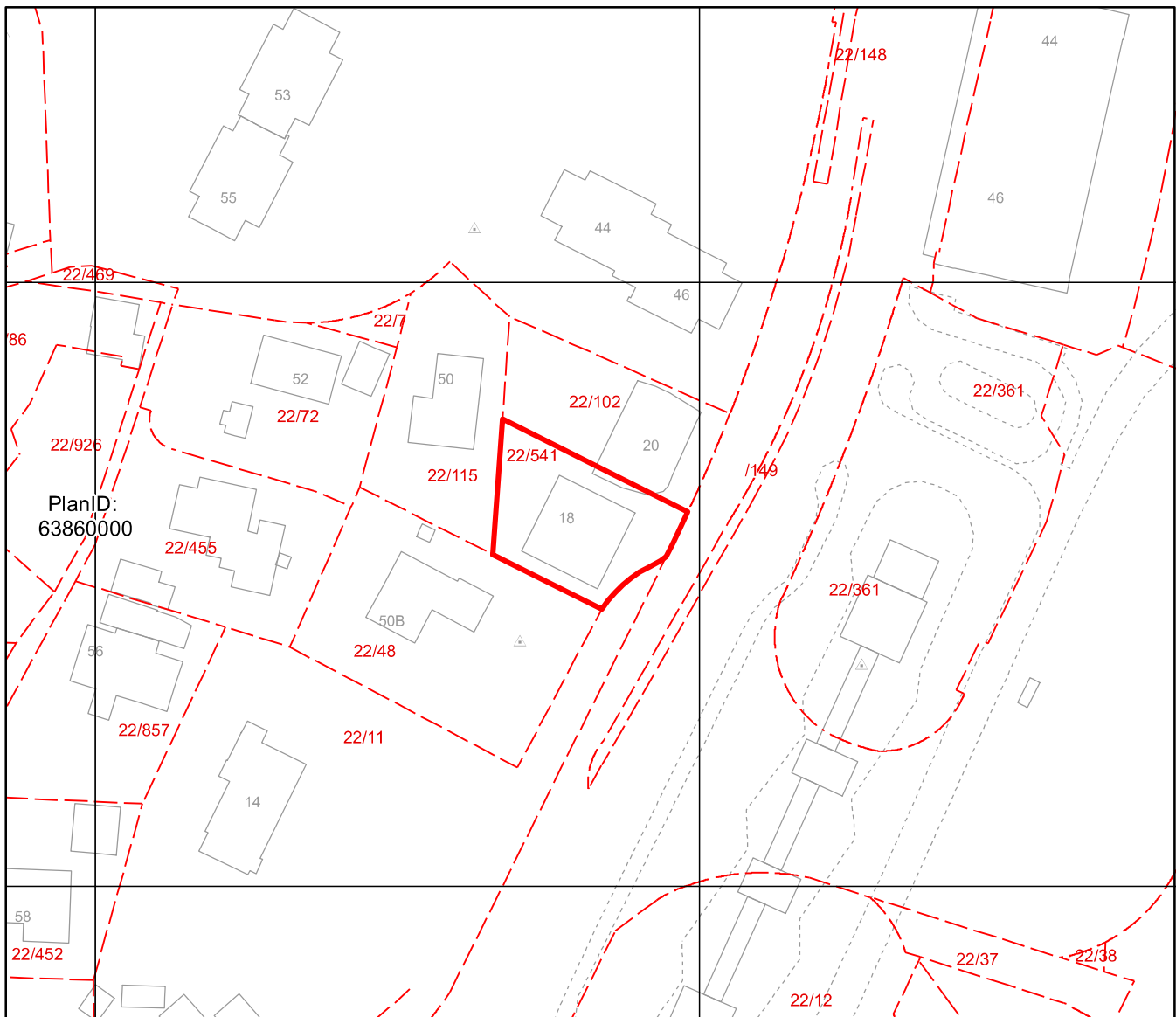


Dette kartet gir en oversikt over planområdene til de reguleringsplanene som berører eiendommen på grunnen. Mer detaljert informasjon om den enkelte plan finner du på de neste sidene i denne rapporten. Kartene viser status ved produksjonsdato. For fullstendig, og oppdatert, oversikt over gjeldene plansituasjon søk på eiendommen i vårt planregister <https://www.arealplaner.no/bergen4601>

Følgende reguleringsplaner på grunnen berører eiendommen:

63860000

 Eiendomsmarkering





# Reguleringsplan på grunnen



Byrådsavdeling for klima, miljø og byutvikling  
Plan- og bygningssetaten

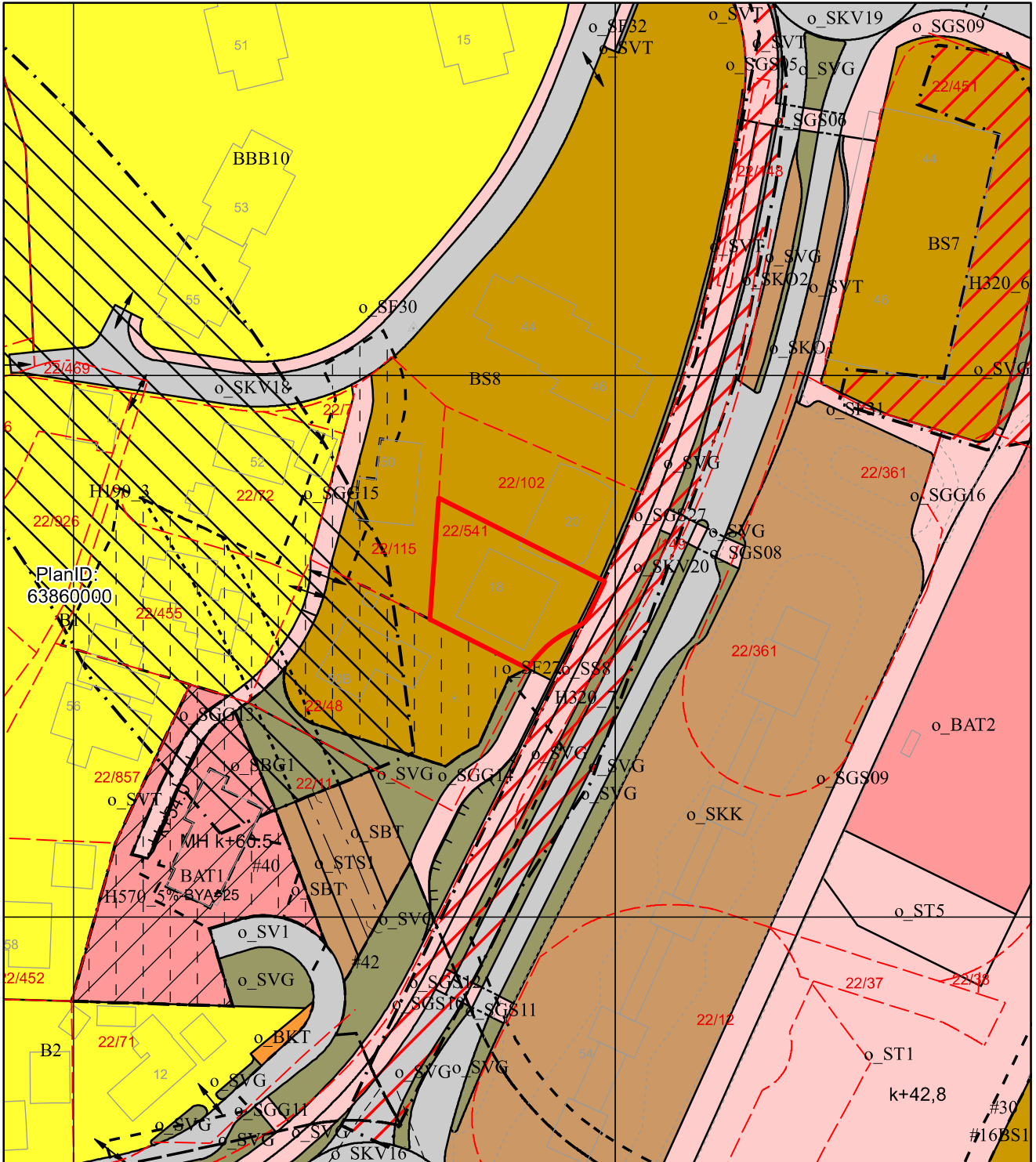
Målestokk: 1:1000  
Dato: 14.02.2024

Gnr/Bnr/Fnr: 22/541/0/0  
Adresse: Hjalmar Brantings vei 18

BERGEN  
KOMMUNE

For fullstendig oversikt over gjeldende plansituasjon, se <https://www.arealplaner.no/bergen4601>

■ Eiendomsmarkering



## Tegnforklaring for reguleringsplan på grunnen

### Punktmarkeringer

- ↔ 1242 - Avkjørsel
- ∩ 1253 - Tunnelåpning

### Juridisklinje

- ↗ ↘ 1211 - Byggegrense
- ↗ ↘ 1221 - Regulert senterlinje
- ↗ ↘ 1222 - Frisiktlinje
- ⋯ 1226 - Regulert fotgjengerfelt
- ↗ ↘ 1228 - Regulert støttemur
- ↗ ↘ 1252 - Bru
- ⋯ 1254 - Tunnel

### Bestemmelsegrense

- ↗ ↘ Avgrensning skriftlig bestemmelse

### Midlertidig bygg og anlegg grense

- ↗ ↘ Midlertidig bygg og anlegg grense

### Hensynssonegrense

- ↗ ↘ Reguleringsplan hensynssonegrense

### Bestemmelseområde

Andre bestemmelseshjemler

### Hensynssoner PBL §12-6

- ↗ ↘ Angitthensynsone
- ↗ ↘ Faresone
- ↗ ↘ Sikringsone

### Formålsgrense

- ↗ ↘ Reguleringsplan formålsgrense

### Arealformål PBL §12-5

#### Bebyggelse og anlegg (Pbl 12-5 nr. 1)

- 1110 - Boligbebyggelse
- 1113 - Boligbeb. - blokkbebyggelse
- 1130 - Sentrumsformål
- 1169 - Annen off. eller priv. tjenesteyting
- 1560 - Øvrige komm.tekn. anl.

#### Samferdselsanlegg og teknisk infrastruktur (Pbl 12-5 nr. 2)

- 2010 - Veg
- 2011 - Kjøreveg
- 2012 - Gate med fortau
- 2013 - Torg
- 2015 - Gang- sykkelveg
- 2016 - Gangveg, -areal, gågate
- 2017 - Sykkelveg, -felt
- 2018 - Annen veggrunn, tekn. anl.
- 2019 - Annen veggrunn, grøntareal
- 2022 - Trase - Sporvei, forstadsbane
- 2028 - Annen banegrund, tekn. anl.
- 2029 - Annen banegrund, grøntar.
- 2060 - Kollektivnett
- 2070 - Kollektivknutepunkt



BERGEN  
KOMMUNE

# Kommuneplanens arealdel

Byrådsavdeling for klima, miljø og byutvikling

Plan- og bygningsetaten

Målestokk: 1:1000

Dato: 14.02.2024


Arealplan-ID: 65270000

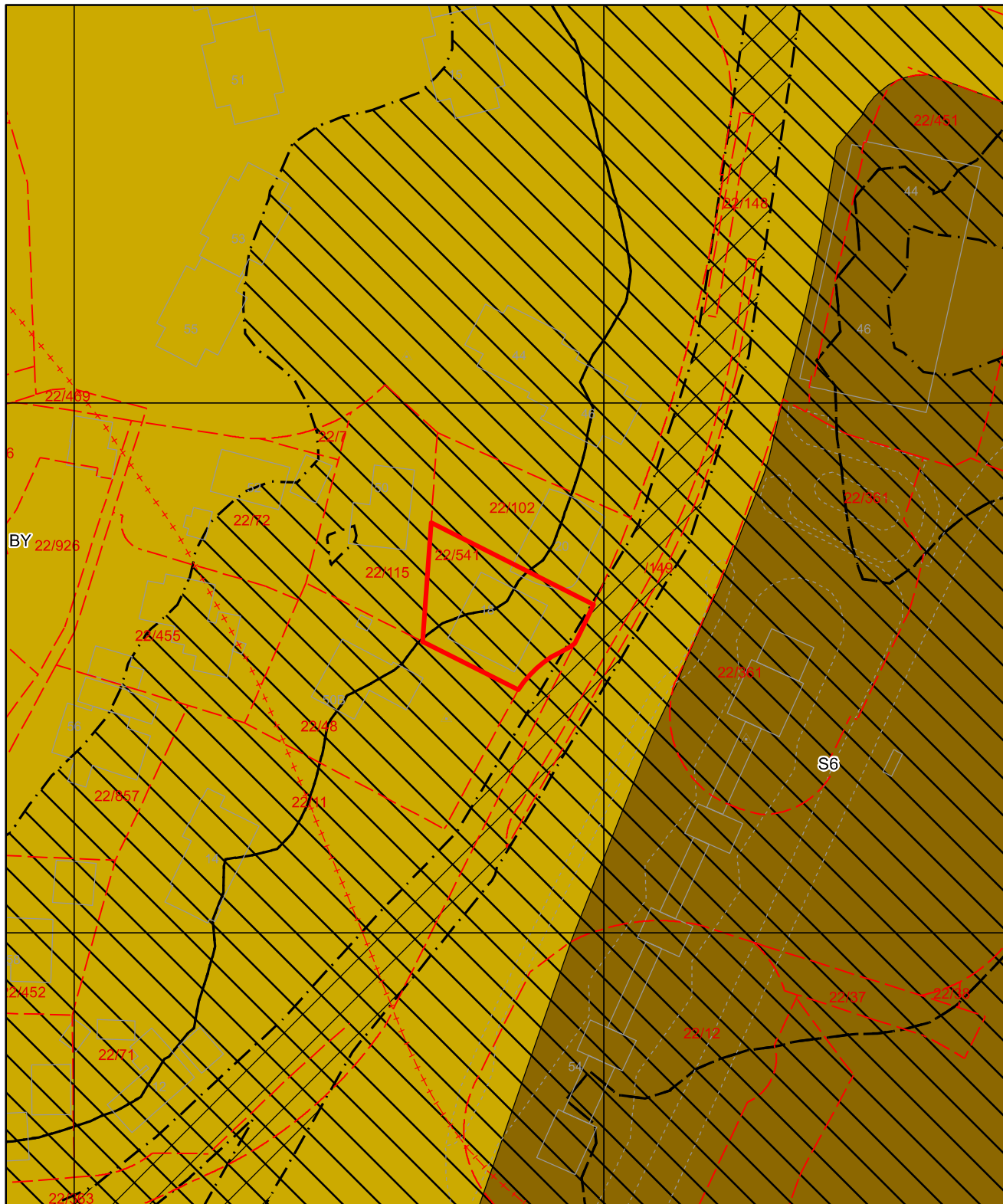
Gnr/Bnr/Fnr: 22/541/0/0

Adresse: Hjalmar Brantings vei 18



For fullstendig oversikt over gjeldende plansituasjon, se <https://www.arealplaner.no/bergen4601>

 Eiendomsmarkering (1)






## Tegnforklaring for kommuneplan


 Arealformålgrense

### KPA2018 Arealformål


#### Samferdselslinjer

 Bybane - fremtidig

 Sentrumskjerne

 Bybane - bru - fremtidig

 Byfortettingssone

 Bybane - tunnel - fremtidig

 Angitthensyn kulturmiljø

 Støysone gul

 Støysone rød