



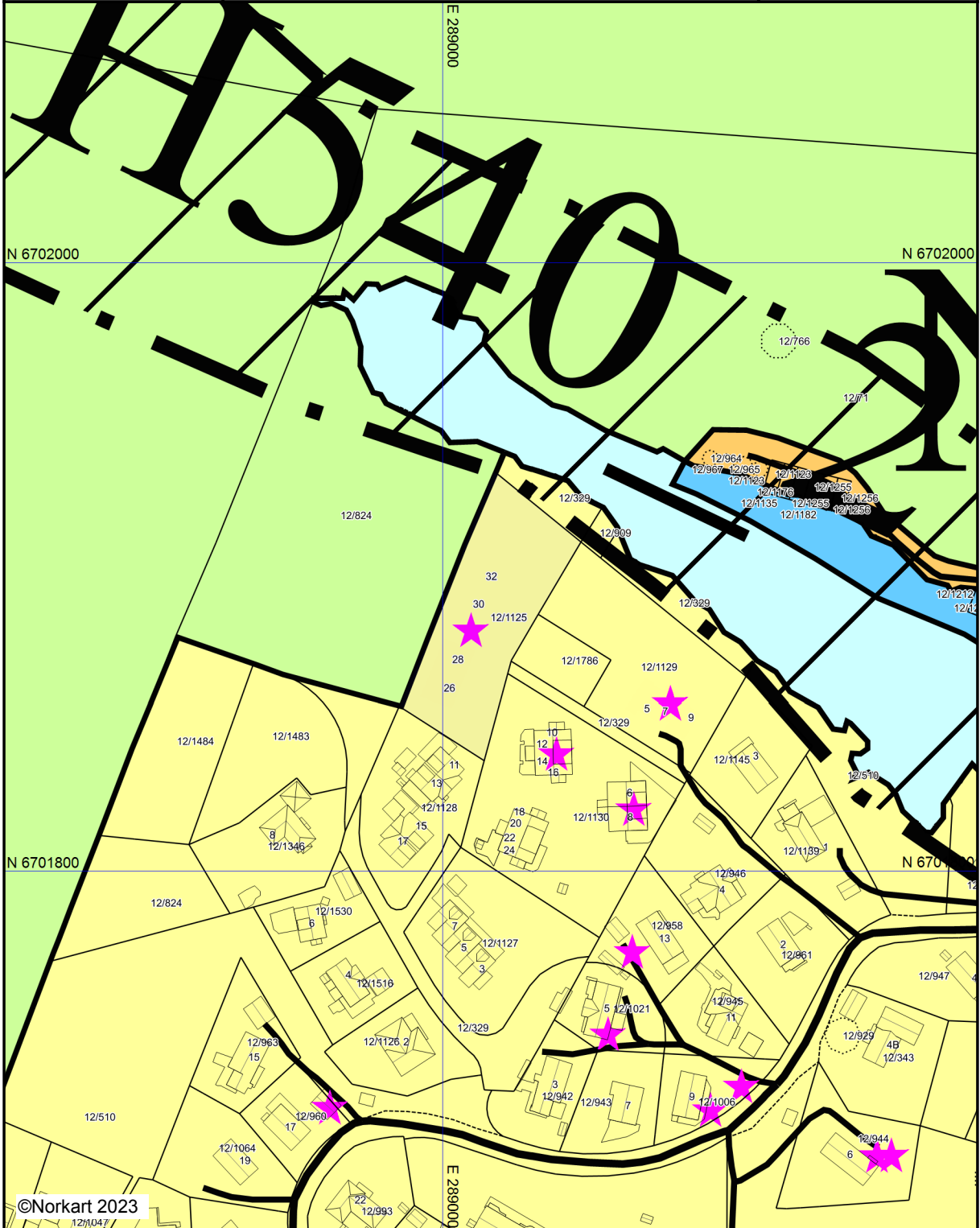
Askøy kommune

Kommuneplankart

Eiendom: 12/1125/0/3
Adresse: Eidsvikvegen 30
Dato: 05.05.2023
Målestokk: 1:2000



UTM-32



©Norkart 2023

Kartet er produsert fra kommunens digitale versjon av Kommuneplanens arealdel. Presentasjonen av informasjon er i samsvar med nasjonal standard, og viser planen slik den er vedtatt. Kartet kan ikke benyttes til andre formål enn det formålet det er utlevert til uten samtykke fra kommunen jf. lov om åndsverk.









Tegnforklaring

-  Dispensasjon
-  Mindre endring

Kommuneplan/Kommunedelplan PBL 2008

-  Faresone grense
-  Faresone - Høyspenningsanlegg (ink høysper
-  Støysonegrense
-  Støysone - Rød sone iht. T-1442
-  Støysone - Gul sone iht. T-1442
-  Angitthensyngrense
-  Angitthensynsone - Hensyn friluftsliv
-  Angitthensynsone - Hensyn grønnstruktur
-  Angitthensynsone - Bevaring kulturmiljø
-  Båndlegginggrense nåværende
-  Båndlegging for regulering etter PBL - fremtid
-  Boligbebyggelse - nåværende
-  Boligbebyggelse - fremtidig
-  Fritidsbebyggelse - nåværende
-  Forretning - nåværende
-  Tjenesteyting - nåværende
-  Tjenesteyting - fremtidig
-  Næringsbebyggelse - nåværende
-  Næringsbebyggelse - fremtidig
-  Grav og urnelund - nåværende
-  Grav og urnelund - fremtidig
-  Veg - nåværende
-  Grønnstruktur - nåværende
-  LNFR-areal - nåværende
-  Bruk og vern av sjø og vassdrag med tilhøren
-  Småbåthavn - nåværende
-  Friluftsområde - nåværende
-  Kombinerte formål sjø og vassdrag - nåværer

Felles for kommuneplan PBL 1985 og 2008

-  Planområde
-  Planens begrensning
-  Grense for arealformål
-  Grense for arealformål
-  Hovedveg - nåværende
-  Hovedveg - framtidig
-  Hovedveg bro - nåværende
-  Samleveg - nåværende
-  Adkomstveg - nåværende
-  Gang-/sykkelveg - framtidig
-  Skipsled - nåværende
-  Småbåtleid - nåværende
-  Kommune(del)plan - påskrift

Bygninger

-  Taksprang Bunn
-  Bygning
-  Takkant
-  Bygningsdelelinje
-  Grunnmur
-  Takoverbygg
-  Takoverbygg kant
-  Trapp inntil bygg, kant
-  Veranda
-  Bygningslinje
-  Taksprang
-  Mønelinje
-  Låvebru