



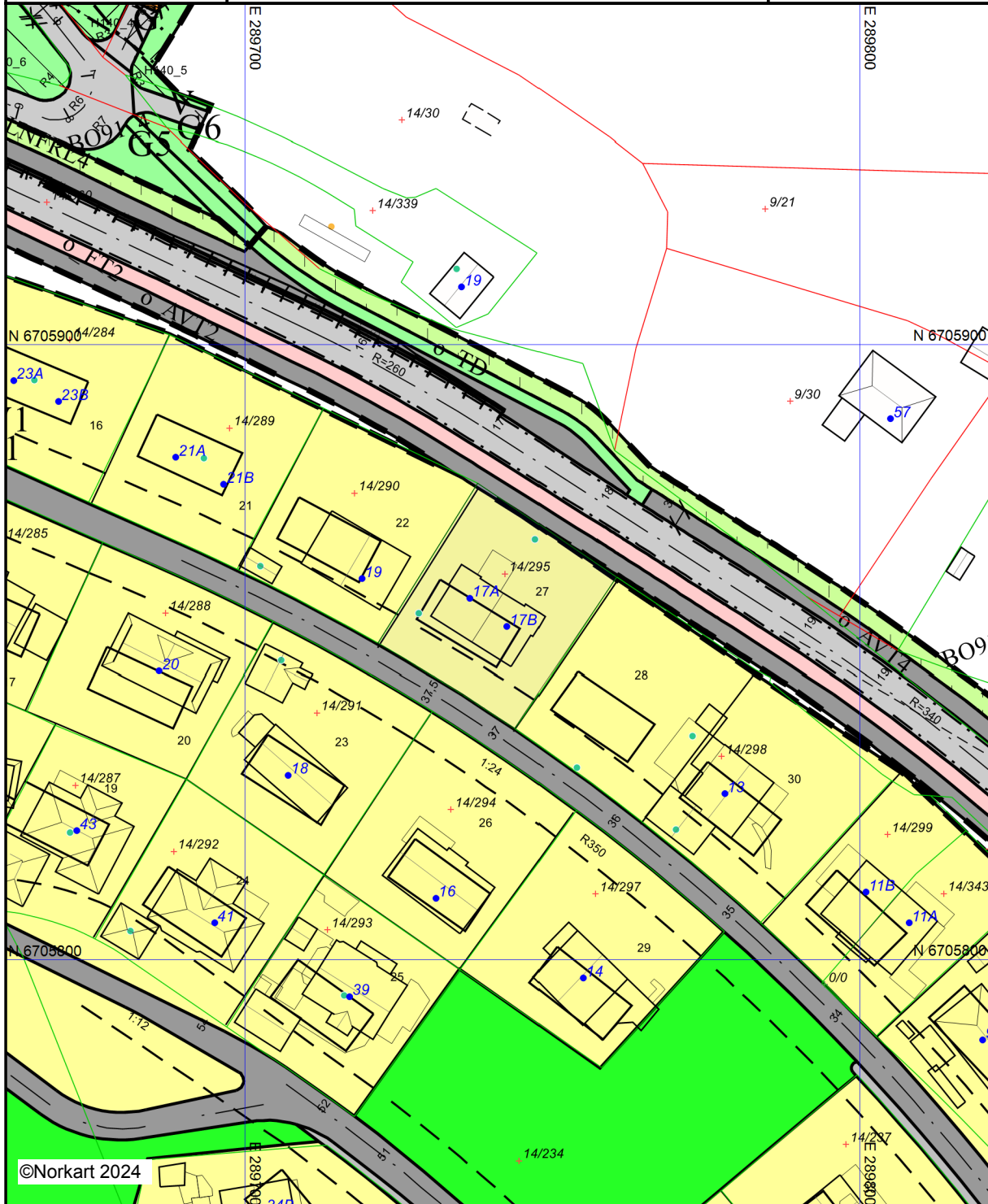
Askøy kommune

Reguleringsplankart

Eiendom: 14/295/0/1
Adresse: Kleivagjerdet 17B
Dato: 21.03.2024
Målestokk: 1:1000



UTM-32




©Norkart 2024

Kartet er produsert fra kommunens beste digitale planbaser og inneholder viktige opplysninger om eiendommen og området omkring. Presentasjonen av informasjon er i samsvar med nasjonal standard. Det tas forbehold om at det kan forekomme feil, mangler eller avvik i kartet. Spesielt gjelder dette for eiendommer med usikre eiendomsgrenser, eller eiendommen ikke er oppmålt. For å se originaler, se linker under planopplysninger. Kartet kan ikke benyttes til andre formål enn det formålet det er utlevert til uten samtykke fra kommunen jf. lov om åndsverk.

Tegnforklaring

Reguleringsplan-Byggeområder (PBL1985 §

 Frittliggende småhusbebyggelse

Reguleringsplan-Offentlige trafikkområder (

 Kjøreveg

 Gangveg


Reguleringsplan-Friområder (PBL1985 § 25,


 Friområder

Reguleringsplan-Spesialområder (PBL1985 §

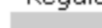
 Parkbelte i industribøk

Reguleringsplan-Bebyggelse og anlegg (PBL

 Boligbebyggelse

 Småbåtanlegg i sjø og vassdrag med tilhører

Reguleringsplan-Samferdselsanlegg og tekn

 Veg

 Kjøreveg

 Fortau


 Gang/sykkelveg


 Annen veggrunn - tekniske anlegg

 Kai

 Parkeringsplasser med bestemmelser


Reguleringsplan-Grønnstruktur (PBL2008 §1

 Grønnstruktur

 Grønnstruktur


 Turdrag

Reguleringsplan- Landbruks-, natur og friluf


 Landbruksformål

Reguleringsplan- Bruk og vern av sjø og va

 Ferdsel

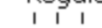
 Naturområde

Reguleringsplan-Hensynsoner (PBL2008 §12

 Sikringsone - Frisikt

 Angitthensynsone - Bevaring naturmiljø


Reguleringsplan- Bestemmelseområder (PB


 Bestemmelseområde-Anlegg- og riggområde

Reguleringsplan-Juridiske linjer og punkt PE


 Sikringsonegrense


 Angitthensyngrense


 Bestemmelsegrense

 Regulerthøyde


Reguleringsplan-Felles for PBL 1985 og 200


 Regulerings- og bebyggelsesplanområde


 Regulerings- og bebyggelsesplanområde


 Planens begrensning


 Planens begrensning


 Formålsgrense


 Formålsgrense


 Regulert tomtegrense


 Byggegrense

 Planlagt bebyggelse

 Bebyggelse som inngår i planen


 Bebyggelse som forutsettes fjernet


 Regulert senterlinje

 Frisiktslinje


 Regulert kant kjørebane

 Regulert parkeringsfelt

 Regulert støttemur


 Sikringsgjerd


 Tunnel

 Målelinje/Avstandslinje

 Avkjørsel


 Påskrift feltnavn


 Påskrift feltnavn

 Påskrift reguleringsformål/arealformål


 Påskrift bredde


 Påskrift radius


 Påskrift kotehøyde

 Påskrift plantilbehør

Matrikkelkart

 *Abc* Tekst eiendom

 • Grunneiendom

 *Abc* Seksjon

 Hjelpelinje fiktiv


 Hjelpelinje vannkant

 Grense .lte. 13 cm


 Usikre grenser


Bygninger


 Taksprang Bunn


 Bygning


 Takkant


 Bygningsdelelinje


 Grunnmur


 Takoverbygg


 Takoverbygg kant

 Trapp inntil bygg, kant


 Veranda

 Bygningslinje

 Taksprang

 Mønelinje

Matrikkel Adresse

 *Abc* Tekstfor Vegadresse

 • Vegadresse