



BERGEN
KOMMUNE

PLANINFORMASJON

Byrådsavdeling for klima, miljø og byutvikling

Plan- og bygningsetaten

Planinformasjon for gnr/bnr 162/1307/0/0

Utlistet 04. april 2024

Om rapporten

Opplysningene er fremkommet etter en teknisk analyse av kartdataene der eiendommens utstrekning er sammenholdt med ulike arealplaners utstrekning (omkretser). Følgende plannivåer er testet:

- Gjeldende kommuneplans arealdel inkl. kommunedelplaner og kommunedelplaner under arbeid
- Reguleringsplaner i vertikalnivå 'under grunnen', 'på grunnen', 'over grunnen' og 'på bunnen'
- Reguleringsplaner under arbeid

I den grad vektoriserte (geometriske) arealformålsflater, hensynsoner, båndlegginger og restriksjoner eksisterer blant kartdataene er også disse testet og kvantifisert på eiendommen.

I tillegg til overnevnte testes eiendommens beliggenhet i forhold til noen aktuelle planrelaterte temaer som område for midlertidig tiltaksforbud og ulike typer støysoner. Videre testes også forekomster av gjeldende planer og planer under arbeid, samt godkjente tiltak (byggesaker) som ligger nærmere enn 100 meter fra eiendommens yttergrenser.

Mer informasjon om angitte planer som berører eiendommen kan hentes i Bergen kommunes [digitale planregister](#).

Informasjon om plan- og byggesaker knyttet til eiendommen er tilgjengelig i kommunens nettbaserte [saksinnsynsløsning](#).

For øvrig er det lagt hyperkoblinger på arealplan-id'er (plannumre) og saksnumre for med dette kunne foreta direkteoppslag i nevnte informasjonssystemer.

Forklaring plantype

- 20 - Kommuneplanens arealdel
- 21 - Kommunedelplan
- 22 - Mindre endring av kommune(del)plan
- 30 - Eldre reguleringsplan
- 31 - Mindre reguleringsendring
- 32 - Bebyggelsesplan iht. reguleringsplan (PBL 1985)
- 33 - Bebyggelsesplan iht. kommuneplanens arealdel (PBL 1985)
- 34 - Områderegulering
- 35 - Detaljregulering

Forklaring planstatus

- 0 - Kun opprettet sak (foreløpig ikke annonsert)
- 1 - Planlegging igangsatt
- 2 - Planforslag
- 3 - Endelig vedtatt arealplan
- 4 - Opphevet
- 5 - Utgått/erstattet
- 6 - Vedtatt plan med utsatt rettsvirkning
- 8 - Overstyrt
- 9 - Avvist
- 10 - Uaktuell/trukket

Påliteligheten av analyseresultatene henger nøye sammen med eiendommens oppmålingskvalitet. Av denne grunn er utvalgt matrikkelinformasjon om eiendommen oppgitt innledningsvis. Legg her spesielt merke til *arealkvalitet* og eventuelle *arealmerknader* knyttet til eiendomsteig(ene). Mer informasjon om eiendommen i Kartverkets innsynsløsning [Se eiendom](#).

I tilfelle matrikkelenheten er part i et jordsameie (brukssameie) med andre matrikkelenheter eller matrikkelenheten har felles teig med annen matrikkelenhet, inngår arealet av felles teig(er) i analysen. Dersom matrikkelenheten er registrert som eier av del av annen matrikkelenhet (ikke jordsameie/brukssameie), inngår imidlertid ikke arealet av teig(er) til det registrerte realsameiet i beregningen.

Eiendommens teiger beskrevet i Matrikkelen

Teigid	Type	Snr	Hovedteig	Beregnet areal	Arealkvalitet	Arealmerknad	Inngår i rapporten
260918143	Grunneiendom	0	Ja	13 624,5 m ²	Usikker	-	Ja

Dekningsgrad refereres her til prosentvis geometrisk dekning av eiendommen. I enkelte tilfeller vil også arealplaner som kun tangerer eiendommen vises i utlisteringen.

Reguleringsplaner på grunnen

PlanID	Plantype	Plannavn	Status	Ikrafttrådt	Saksnr	Dekningsgrad
--------	----------	----------	--------	-------------	--------	--------------

PlanID	Plantype	Plannavn	Status	Ikrafttrådt	Saksnr	Dekningsgrad
16980000	30	ÅRSTAD. BYBANE I BERGEN, DELSTREKNING 3 - EDVARD GRIEGS VEI - WERGELAND	3 - Endelig vedtatt arealplan	08.06.2004	201014884	0,3 %

Reguleringsformål (Reguleringsplaner på grunnen)

PlanID	Reguleringsformål	Dekningsgrad
16980000	322 - Gangvei	0,3 %
16980000	310 - Kjørevei	< 0,1 % (0,1 m²)

Planendringer relatert/muligens relatert aktuell eiendom

PlanID	Plantype	Plannavn	Saksnr	Ikrafttrådt
560001	31	ÅRSTAD. GNR 159 BNR 391, FALSENS VEI 52	200809874	30.09.2008

OBS! Flere planendringer kan ev. også ha relevans til eiendommen, - sjekk punktrepresentasjon i kartet og planarkivsystem

Kommuneplan

PlanID	Plannavn	Ikrafttrådt	Dekningsgrad
65270000	KOMMUNEPLANENS AREALDEL 2018	19.06.2019	100,0 %

Arealformål i kommuneplanen

PlanID	Arealstatus	Arealformål	Beskrivele	Områdenavn	Dekningsgrad
65270000	1 - Nåværende	1130 - Sentrumsformål	Byfortettingssone	BY2	100,0 %

Hensynssoner Angitt hensyn - kulturmiljø i kommuneplanen

PlanID	Hensynssonetype	Hensynssonenavn	Beskrivele	Dekningsgrad
65270000	KpAngittHensynSone	H570_3	Minde-Nymark	100,0 %

Hensynssoner Faresone i kommuneplanen

PlanID	Hensynssonetype	Hensynssonenavn	Beskrivele	Dekningsgrad
65270000	KpFareSone	H390_1	Luftkvalitet - rød sone	100,0 %

Hensynssoner Gul støy i kommuneplanen

PlanID	Hensynssonetype	Hensynssonenavn	Beskrivele	Dekningsgrad
65270000	KpStøySone	H220_3	Vei støy - gul sone	24,4 %

Hensynssoner Rød støy i kommuneplanen

PlanID	Hensynssonetype	Hensynssonenavn	Beskrivele	Dekningsgrad
65270000	KpStøySone	H210_3	Vei støy - Rød sone	8,0 %

Temakart blågrønne strukturer

[Temakart sammenhengende blågrønne strukturer](#)

Kommunedelplan(er)

PlanID	Plannavn	Status	Ikrafttrådt	Dekningsgrad
9730000	ÅRSTAD/FANA/BERGENHUS. KDP LANDÅS	3 - Endelig vedtatt arealplan	15.01.1996	100,0 %

Arealformål i kommunedelplan

PlanID	Arealstatus	Arealformål	Dekningsgrad
9730000	1 - Nåværende	110 - Boligområder	100,0 %

Planer i nærheten av eiendommen

PlanID	Plantype	Plannavn	Planstatus	Saksnr
--------	----------	----------	------------	--------

PlanID	Plantype	Plannavn	Planstatus	Saksnr
64960000	35	ÅRSTAD. GNR 159 BNR 396, FALSENS VEI	3	201533931
560000	30	ÅRSTAD. FINNBERGÅSEN	3	199938323
63230000	35	ÅRSTAD. GNR 160 BNR 369 MFL, SCHWEIGÅRDS VEI 22	3	201125739
10460000	30	ÅRSTAD. INNDALSVEIEN - BENDIXENS VEI	3	-

Godkjente tiltak i nærheten av eiendommen

Eiendom	Bygningsnr	Endring	Bygningstype	Status	Dato	Saksnr
160/369	300847961	-	Garasjeuthus anneks til bolig	Igangsettingstillatelse	20.06.2022	202029792
160/356	139233603-1	Tilbygg	Rekkehus	Igangsettingstillatelse	08.08.2023	202019345
162/1203	300254208	-	Garasjeuthus anneks til bolig	Meldingssak registrer tiltak	24.10.2011	201123976
162/1302	300286285	-	Garasjeuthus anneks til bolig	Meldingssak registrer tiltak	14.03.2012	201202791
162/1302	23595540	-	Garasjeuthus anneks til bolig	Bygning godkjent for riving/brenning	16.03.2012	-

Andre opplysninger

Eiendommen er berørt av Eviny Termo AS sitt konsesjonsområde for fjernvarmeanlegg.

Hele eller deler av eiendommen antas å være berørt av støy fra veitrafikk over grenseverdier gitt av statlige myndigheter og i kommuneplanens bestemmelser. Antakelsen er basert på overordnede støyberegninger. Dette vil kunne få betydning for behandlingen av plan- og byggesaker som omfatter den aktuelle eiendommen, blant annet medføre utredningsplikt for tiltakshaver/forslagstiller og eventuelt krav om avbøtende tiltak.

Skrevet ut 04. april 2024



Planinformasjon

Opplysningene er gitt etter de dokumenter som finnes i vårt arkiv med direkte betydning for eiendommen og gir ingen garanti med hensyn til fremtidige planer.

Denne informasjonen ikke er uttømmende, og at det gjøres oppmerksom på at det kan være feil i datagrunnlaget.

Noen plankart har også en dårlig oppløsning og er av eldre kvalitet og inneholder heller ikke tegnforklaring til fargebruken. For å unngå feiltolkning bør det for nærmere oppklaring tas kontakt med seksjon for arealinformasjon ved Plan- og bygningsetaten.

Plannivåene

De etterfølgende plannivåene vedtas av Bergen bystyre, kun reguleringsplan gir rettsvirkning til ekspropriasjon, med virkning i 10 år regnet fra kunngjøring av bystyrets vedtak.

Kommuneplan

Kommuneplanens areadel er et virkemiddel for å sikre at arealbruken i kommunen bidrar til å nå de mål som blir vedtatt for kommunens utvikling. Arealdelen brukes for å vise områder der kommunen ønsker en spesiell planinnsats på kommunedelplan- og detaljplannivå, og til å illustrere arealer som er viktige å forvalte på bestemte måter.

Arealdelen inngår i kommuneplanens langsiktige del. Den skal ta utgangspunkt i kommuneplanens overordnede retningslinjer for den fysiske, økonomiske, sosiale og kulturelle utviklingen i kommunen. Arealdelen skal samtidig legges til grunn for og sikre gjennomføringen av de nasjonale og regionale retningslinjene for arealpolitikken.

Kommuneplanens areadel er rettslige bindende for alle arbeid og tiltak som omfattes av Plan- og bygningsloven. Det betyr at grunneiere, rettighetshavere og myndighetene er juridisk bundet av planen. Kommuneplanen skal opp til kommunestyret til vurdering i gjennomsnitt hvert fjerde år. Kommuneplanens areadel 2018 - 2030, KPA 2018. Arealplan-ID 65270000 ble vedtatt i Bergen bystyre onsdag 19.juni 2019.

Les mer her:

<https://www.bergen.kommune.no/politikk/bystyret/bystyret-2015-2019/7014/7018/article-162001>

Kommunedelplan

Kommunedelplanene er en del av kommuneplanens areadel, men kan for eksempel være en mer detaljert utdyping for et geografisk område som tettsted, kystsonen eller et bestemt tema med tilhørende kartdel med bestemmelser. En kommunedelplans areadel har formelt samme innhold, behandlingsform og rettsvirkning som en kommuneplan.

I likhet med arealdelen for hele kommunen består den geografiske kommunedelplanen av kart og bestemmelser med tilhørende planbeskrivelse.

Reguleringsplan

Hensikten med reguleringsplan, er å fastsette mer i detalj hvordan grunnen innenfor planens begrensningslinje skal nyttes eller vernes. Reguleringsplan er også i mange tilfeller nødvendig rettsgrunnlag for gjennomføring av tiltak og utbygging, herunder ved eventuell ekspropriasjon. Reguleringsplan består av ett eller flere kart med eventuelle tilhørende bestemmelser. Planen kan inneholde ett eller flere hoved- og/eller underformål, hver for seg eller i kombinasjon, eventuelt i rekkefølge.

Planen gjelder på ubestemt tid inntil den blir endret eller opphevet. Imidlertid kan ny areadel til kommuneplan sette rettsvirkningene av reguleringsplanen helt eller delvis til side. En reguleringsplan vil virke fremover i tid slik at den bare fanger opp nye tiltak og ny/endret bruk av arealer.

Plankart

Plankartet gir deg en oversikt over planene rundt eiendommen. Kartet kan inkludere et kartutsnitt av kommuneplanen, kommunedelplaner og reguleringsplaner.



BERGEN
KOMMUNE



BERGEN
KOMMUNE

Reguleringsplan på grunnen - oversikt

Byrådsavdeling for klima, miljø og byutvikling

Plan- og bygningsetaten

Målestokk: 1:1000

Dato: 04.04.2024

Gnr/Bnr/Fnr: 162/1307/0/0

Adresse: Inndalsveien 94

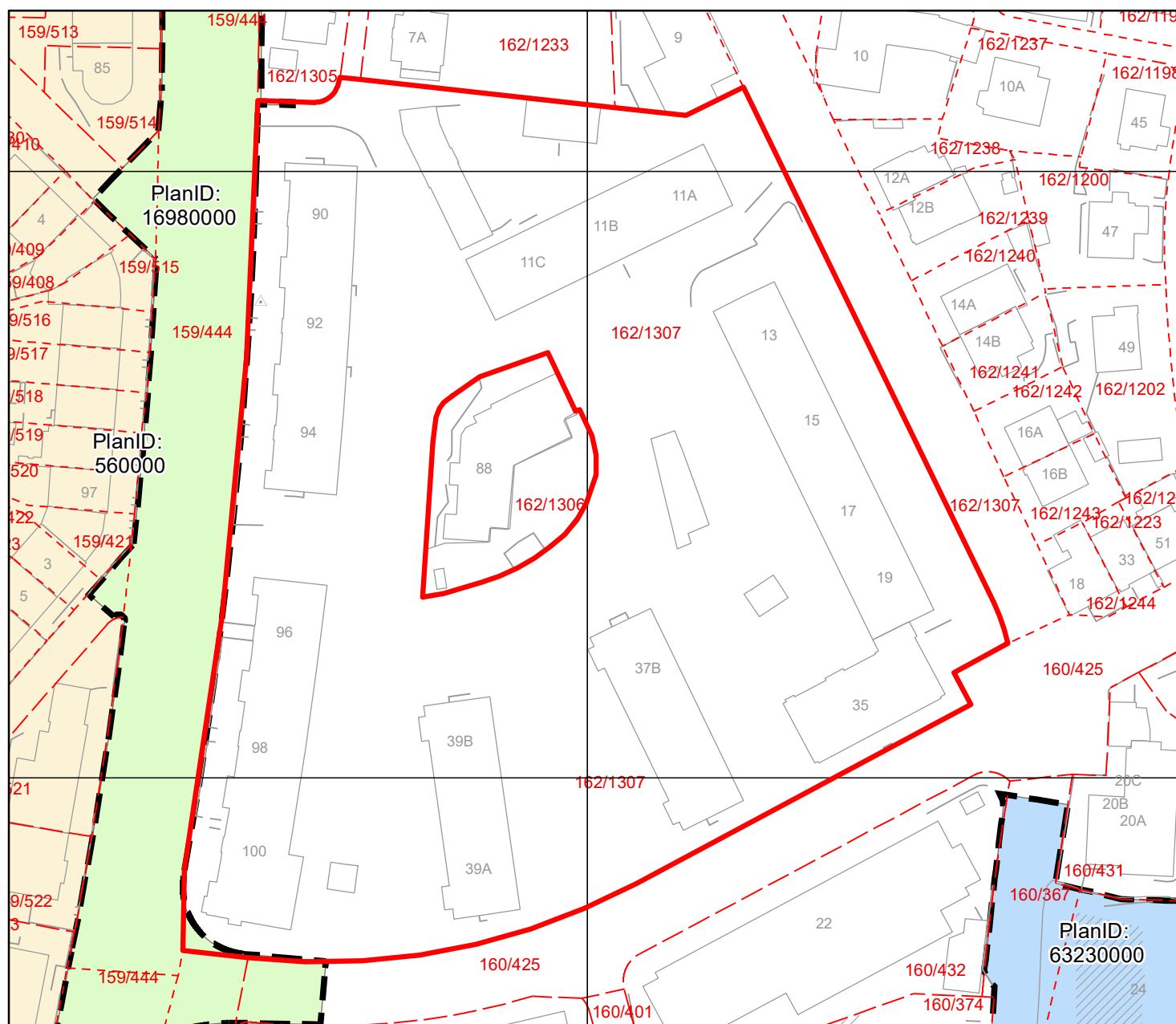


Dette kartet gir en oversikt over planområdene til de reguleringsplanene som berører eiendommen på grunnen. Mer detaljert informasjon om den enkelte plan finner du på de neste sidene i denne rapporten. Kartene viser status ved produksjonsdato. For fullstendig, og oppdatert, oversikt over gjeldene plansituasjon søk på eiendommen i vårt planregister <https://www.arealplaner.no/bergen4601>

Følgende reguleringsplaner på grunnen berører eiendommen:

16980000

Eiendomsmarkering





Reguleringsplan på grunnen



Byrådsavdeling for klima, miljø og byutvikling

Plan- og bygningsetaten

Målestokk: 1:1000

Gnr/Bnr/Fnr: 162/1307/0/0

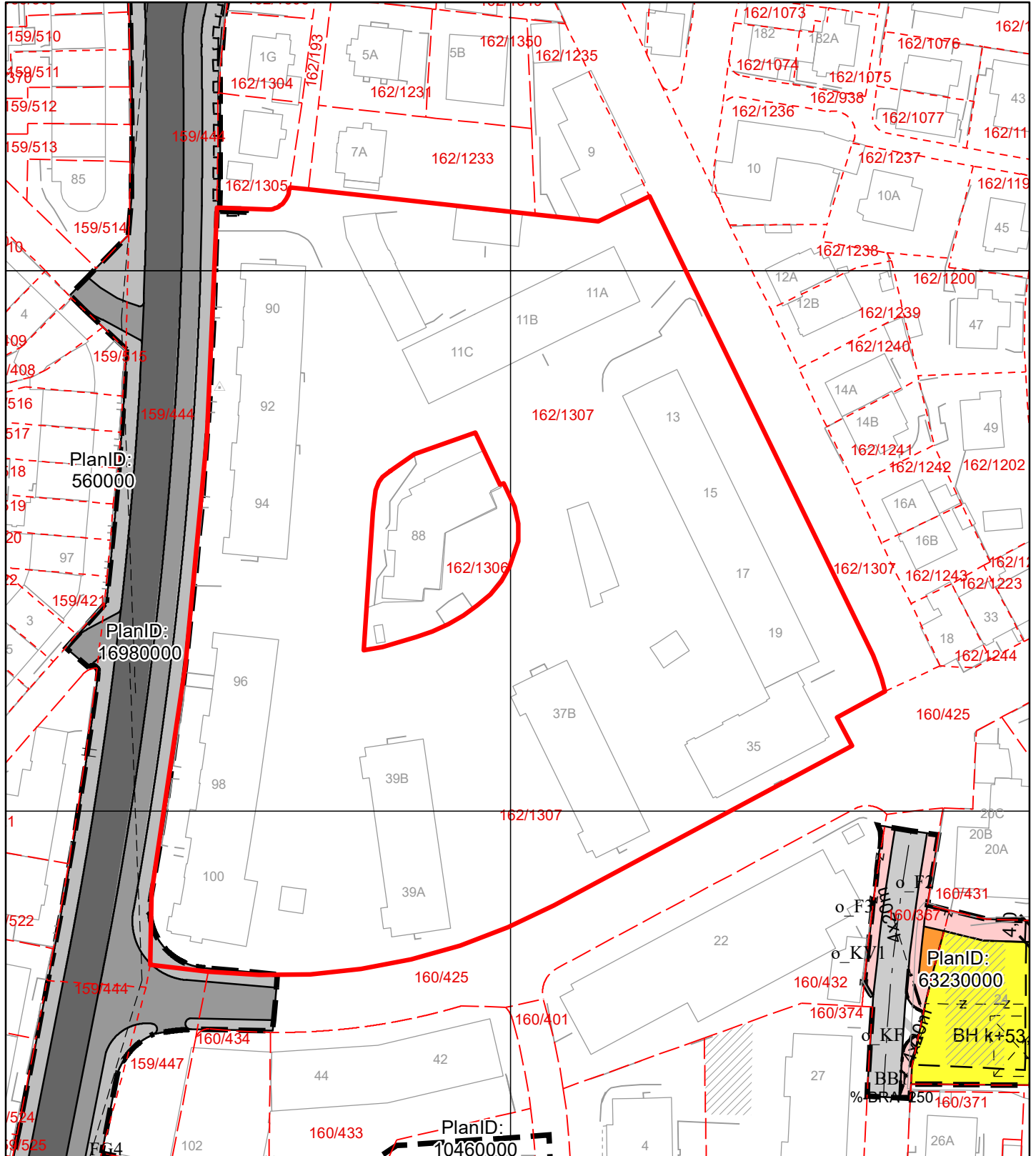
Dato: 04.04.2024

Adresse: Inndalsveien 94

BERGEN
KOMMUNE

For fullstendig oversikt over gjeldende plansituasjon, se <https://www.arealplaner.no/bergen4601>

Eiendomsmarkering



Tegnforklaring for reguleringsplan på grunnen

Punktmarkeringer

— 1241 - Stenging av avkjørsel

Juridisklinje

↖ ↗ 1204 - Eiendomsgrense oppheves

↘ ↗ 1211 - Byggegrense

↘ ↗ 1215 - Bebyggelse som forutsettes fjernet

↘ ↗ 1221 - Regulert senterlinje

↘ ↗ 1222 - Frisiktklinje

⚡ 1227 - Regulert støyskjerm

↘ ↗ 1259 - Måle- og avstandslinje

Begrensningsgrense gammel lov

↘ ↗ Reguleringsplan rekkefølgegrense

Hensynssonegrense

↘ ↗ Reguleringsplan hensynssonegrense

Begrensningsområde gammel lov

⊥ 991 - Formålsrekkefølge

Hensynssoner PBL §12-6

↘ ↗ Sikringsone

Plangrense

↘ ↗ Reguleringsplanomriss

Formålsgrense

↘ ↗ Reguleringsplan formålsgrense

Reguleringsformål §25 eldre PBL

■ Kjørevei

■ Gangveg

■ Sporvei / forstadsbane

■ Unyansert formål

Arealformål PBL §12-5

Bebyggelse og anlegg (Pbl 12-5 nr. 1)

■ 1113 - Boligbeb. - blokkbebyggelse

■ 1550 - Renovasjonsanlegg

Samferdselsanlegg og teknisk infrastruktur (Pbl 12-5 nr. 2)

■ 2011 - Kjøreveg

■ 2012 - Gate med fortau

■ 2016 - Gangveg, -areal, gågate

■ 2800 - Komb. formål samf.anl. - teknisk infrastr.tras.



BERGEN
KOMMUNE

Kommuneplanens arealdel

Byrådsavdeling for klima, miljø og byutvikling

Plan- og bygningsetaten

Målestokk: 1:1000

Dato: 04.04.2024

Arealplan-ID: 65270000


Gnr/Bnr/Fnr: 162/1307/0/0

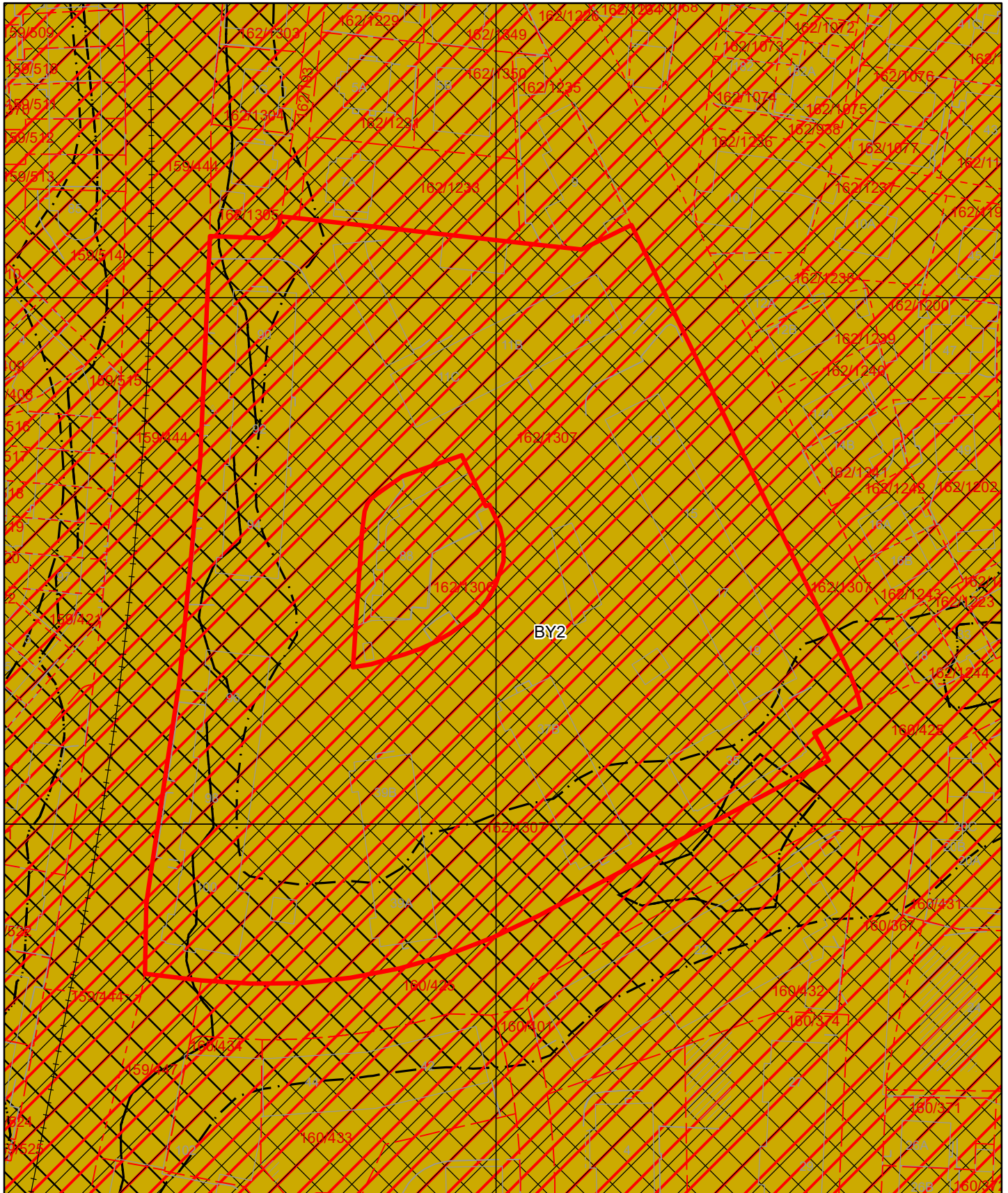
Adresse: Inndalsveien 94

N



For fullstendig oversikt over gjeldende plansituasjon, se <https://www.arealplaner.no/bergen4601>


 Eiendomsmarkering (1)




Tegnforklaring for kommuneplan

Samferdselslinjer


KPA2018 Arealformål

 Bybane

 Byfortettingssone

 Angitthensyn kulturmiljø


 Faresone

 Infrastruktursone


 Støysone gul


 Støysone rød


Tegnforklaring for kommunedelplan

 Kommunedelplangrense

KDP Arealbruk-PBL1985


 Gangveg

 Boligområde (N)

 Grense for restriksjonsområde

 Arealformålgrense

 Unntatt rettsvirkning

 Andre restriksjoner