






## Tegnforklaring

### Matrikkelkart

-  *Abc* Tekst eiendom
-  Grunneiendom
-  Hjelpelinje veg
-  Hjelpelinje fiktiv
-  Grense .lste. 13 cm
-  Usikre grenser

### TraktorvegSti

-  Traktor/Kjerreveg midt
-  Sti

### Matrikkel Tiltak (Avgjørelser i enkeltsaker)

-  Godkj. Nybygg
-  Godkj. Tilbygg
-  Godkj. Påbygg
-  *Abc* Godkj. Tiltak
-  Uspes. Tiltak
-  Omriss Tiltak

### VEG

-  Veg
-  Fortauskant
-  Annet vegareal
-  Avgrensning mot annet vegareal
-  Avgrensning mot avkjørsel
-  Gang/Sykelveg
-  Parkeringsplass kant
-  Autovern
-  Vegdekkekant
-  Gang/Sykelveg kant
-  Gangvegkant

### Matrikkel Sak (Saker til behandling)

-  Sak
-  Sak\_Omriss

### Høydeinformasjon


-  Høydekurve 5m
-  Høydekurve 1m
-  Forsenkningkurve 5m
-  Forsenkningkurve 1m

### Innsjøer og vassdrag

-  Innsjø
-  Innsjøkant
-  Elv/Bekk
-  Elv/Bekk kant
-  Kanal/Grøft
-  Kanal/Grøft
-  Kanal/Grøft kant

### Bygninger

-  Bygningsdelelinje
-  Grunnmur
-  Taksprang Bunn
-  Bygning - Boligbygg
-  Bygning - Andre bygg
-  Annen bygning
-  Bygning punkt
-  Takriss
-  Takoverbygg
-  Takoverbygg kant
-  Trapp inntil bygg, kant
-  Veranda
-  Bygningslinje
-  Taksprang

 Mønelinje

### Adresser

- Abc* Gateadresse
- Abc* Adressepunkt tekst