



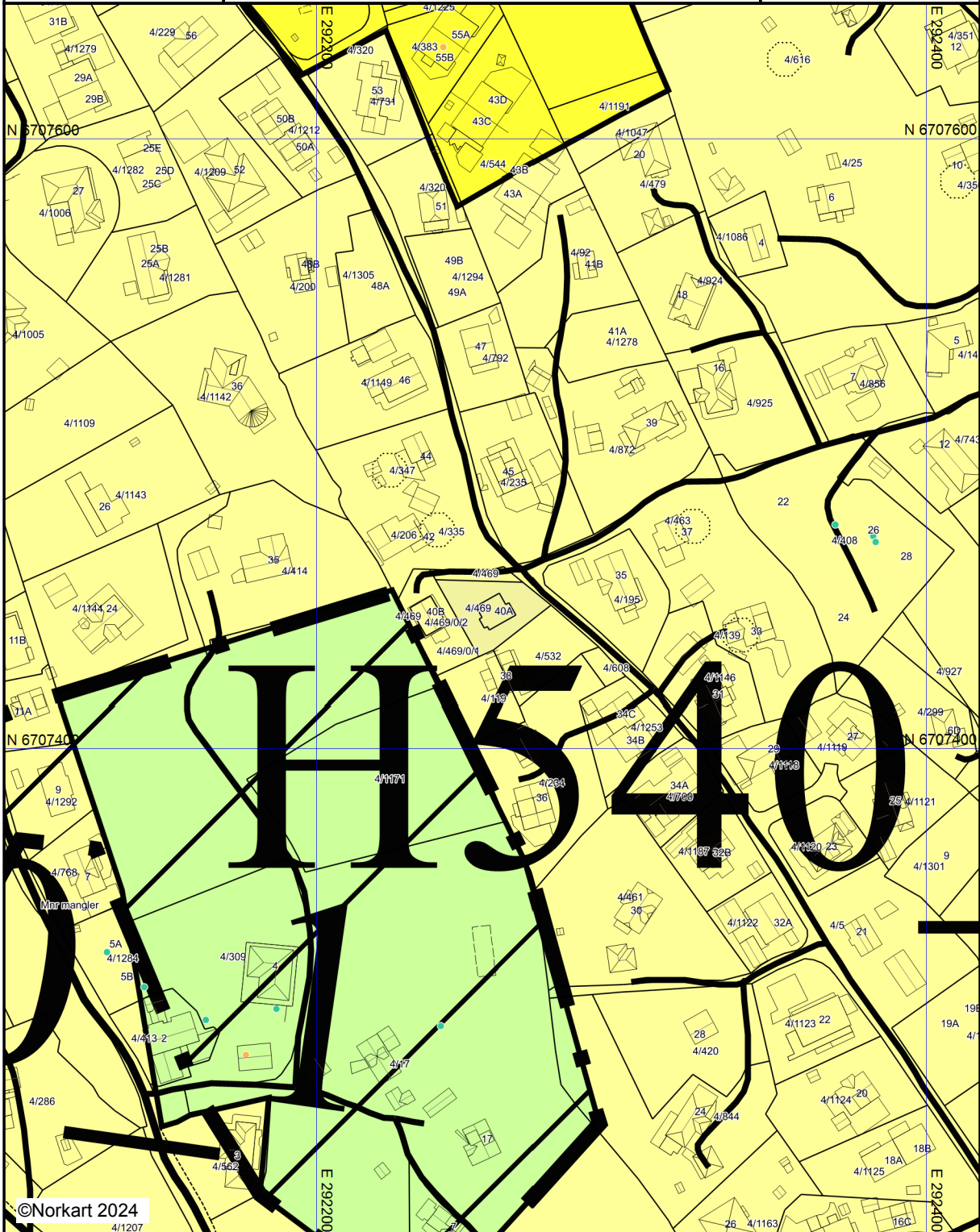
Askøy kommune

## Kommuneplankart

Eiendom: 4/469/0/2  
Adresse: Skogvegen 40A  
Dato: 09.04.2024  
Målestokk: 1:2000



UTM-32









©Norkart 2024








Kartet er produsert fra kommunens digitale versjon av Kommuneplanens arealdel. Presentasjonen av informasjon er i samsvar med nasjonal standard, og viser planen slik den er vedtatt. Kartet kan ikke benyttes til andre formål enn det formålet det er utlevert til uten samtykke fra kommunen jf. lov om åndsverk.

## Tegnforklaring


### *Kommuneplan/Kommunedelplan PBL 2008*

-  Faresone grense
-  Støysonegrense
-  Støysone - Gul sone iht. T-1442
-  Angitthensyngrense
-  Angitthensynsone - Hensyn grønnstruktur
-  Boligbebyggelse - nåværende
-  Boligbebyggelse - fremtidig
-  Veg - nåværende
-  LNFR-areal - nåværende
-  Bruk og vern av sjø og vassdrag med tilhøren

### *Felles for kommuneplan PBL 1985 og 2008*

-  Planområde
-  Planens begrensning
-  Grense for arealformål
-  Samleveg - nåværende
-  Adkomstveg - nåværende
-  Gang-/sykkelveg - fremtidig
-  Kommune(del)plan - påskrift

### *Bygningsmessige anlegg*

-  Vegg frittstående

### *Bygninger*

-  Taksprang Bunn
-  Bygning
-  Takkant
-  Bygningsdelelinje
-  Grunnmur
-  Takoverbygg
-  Takoverbygg kant
-  Trapp inntil bygg, kant
-  Veranda
-  Bygningslinje
-  Taksprang
-  Mønelinje
-  Låvebru