

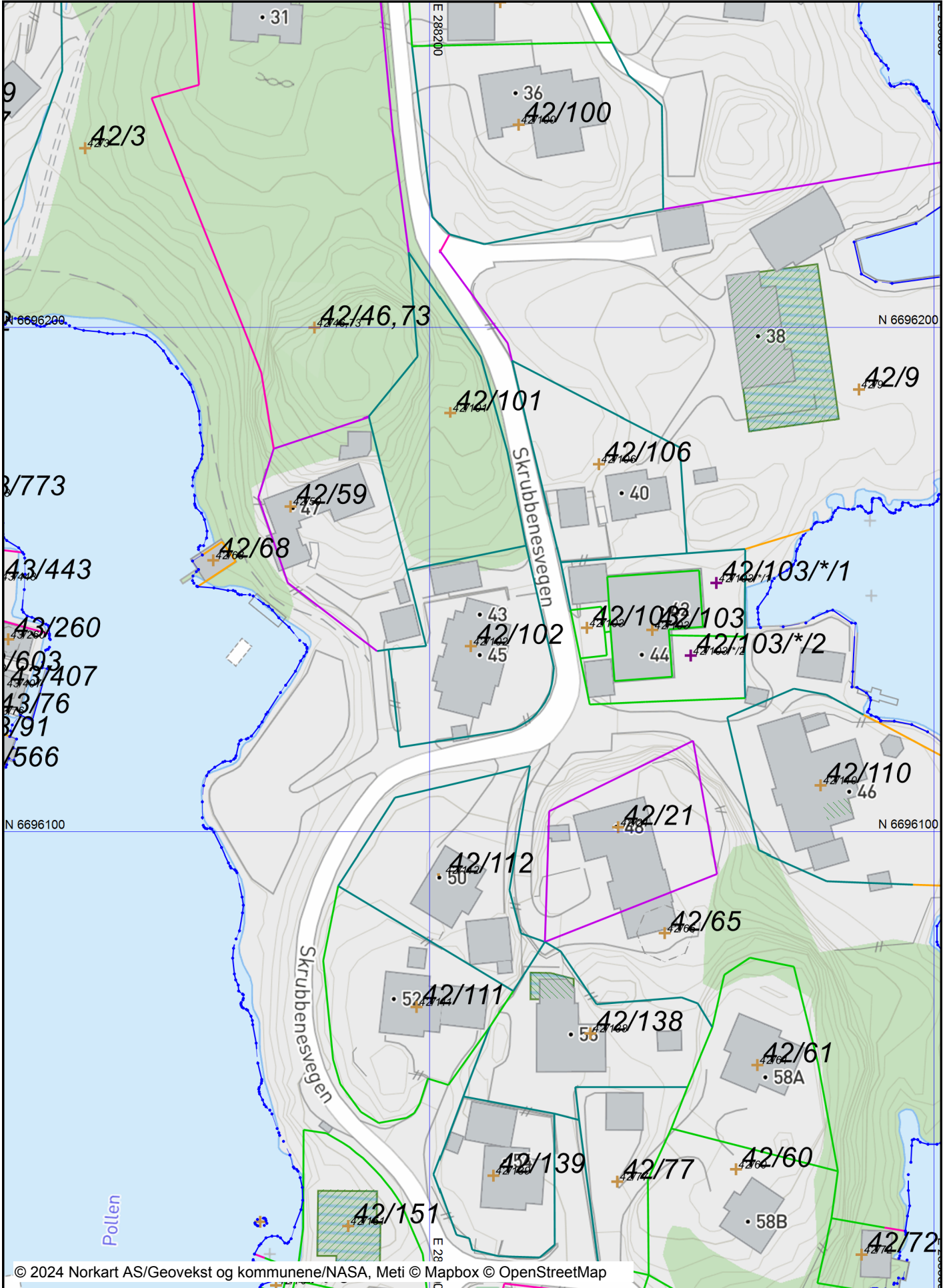


42/102

Dato: 19.04.2024

Målestokk: 1:1000

Koordinatsystem: UTM 32N





## Tegnforklaring

### Matrikkelkart

-  Grunneiendom
-  Grunneiendom
-  Jordsameie
-  Jordsameie
-  Seksjon
-  Seksjon
-  Hjelpelinje fiktiv
-  Hjelpelinje fiktiv
-  Hjelpelinje vannkant
-  Hjelpelinje vannkant
-  Grense  $\leq 10$  cm
-  Grense  $\leq 10$  cm
-  Grense  $\leq 30$  cm
-  Grense  $\leq 30$  cm
-  Grense  $< 200$  cm
-  Grense  $< 200$  cm
-  Grense  $< 500$  cm
-  Grense  $< 500$  cm
-  Grense  $\geq 500$  cm
-  Grense  $\geq 500$  cm

### Matrikkel Tiltak (Avgjørelser i enkeltsaker)

-  Godkj. Nybygg
-  Godkj. Bygningsending