

Tegnforklaring



Reguleringsplan-Bebyggelse og anlegg (PBL)

	Boligbebyggelse - frittliggende småhusbebyggelse
	Boligbebyggelse - konsentrert småhusbebyggelse
	Forretninger
	Energianlegg
	Avløpsanlegg
	Øvrige kommunaltekniske anlegg
	Uteoppholdsareal
	Lekeplass
	Kombinert bebyggelse og anleggsformål
	Forretning/kontor/tjenesteyting


Reguleringsplan-Samferdselsanlegg og tekn

	Veg
	Kjøreveg
	Fortau
	Gatetun
	Gang/sykelveg
	Gangveg/gangareal/gågate
	Annen veggrunn - grøntareal
	Kollektivholdeplass
	Parkering
	Kombinerte formål for samferdselsanlegg og tekn





Reguleringsplan-Grønnstruktur (PBL2008 §1)

	Grønnstruktur
	Naturområde



Reguleringsplan- Landbruks-, natur og friluft

	Naturformål
---	-------------














Reguleringsplan-Hensynsoner (PBL2008 §12)

	Faresone - Høyspenningsanlegg (ink høysper)
	Sikringsone - Frisikt
	Angitthensynsone - Hensyn landskap
	Angitthensynsone - Bevaring kulturmiljø

Reguleringsplan-Juridiske linjer og punkt PE

	Sikringsonegrense
	Angitthensyngrense

Reguleringsplan-Felles for PBL 1985 og 200

	Regulerings- og bebyggelsesplanområde
	Planens begrensning
	Faresonegrense
	Formålsgrense
	Regulert tomtegrense
	Eiendoms grense som skal oppheves
	Byggegrense
	Bebyggelse som inngår i planen
	Regulert senterlinje
	Frisiktslinje
	Regulert kant kjørebane
	Målelinje/Avstandslinje
	Avkjørsel
Abc	Påskrift feltnavn
Abc	Påskrift areal
Abc	Påskrift utnyttning
Abc	Påskrift bredde
Abc	Påskrift radius
Abc	Påskrift plantilbehør