



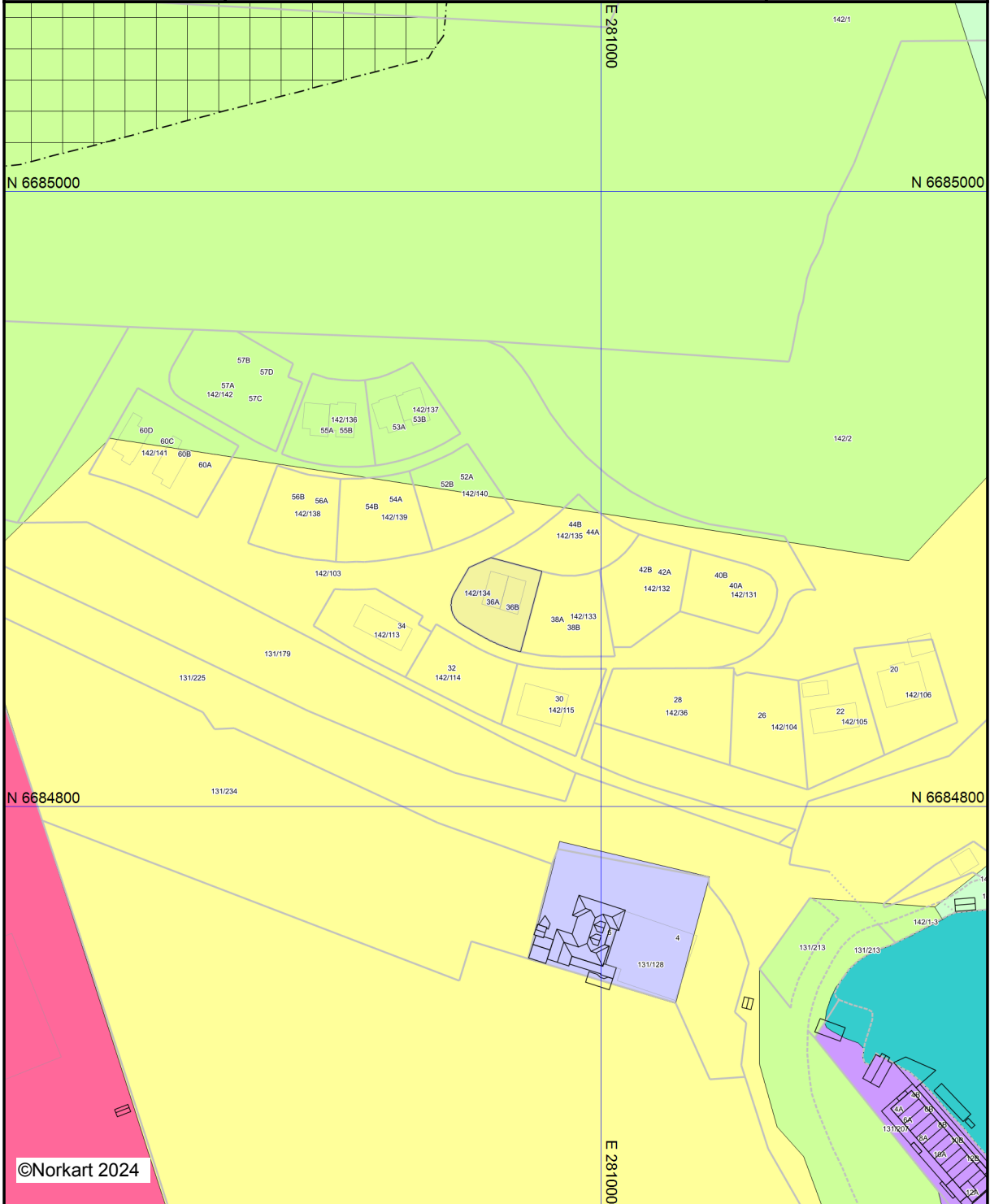
Øygarden kommune

Kommuneplankart

Eiendom: 142/134/0/2
Adresse: Blokkebærhaugen 36B
Utskriftsdato: 26.04.2024
Målestokk: 1:2000



UTM-32







©Norkart 2024




Kartet er produsert fra kommunens beste digitale kartbaser for området og inneholder viktige opplysninger om eiendommen og området omkring. Presentasjonen av informasjon er i samsvar med nasjonal standard. Kartet kan inneholde feil, mangler eller avvik i forhold til kravene i oppgitt standard. Kartet kan ikke benyttes til andre formål enn det formålet det er utlevert til uten samtykke fra kommunen jf. lov om åndsverk.

Tegnforklaring




Kommuneplan-Begyggelse og anlegg (PBL2008)

-  Boligbebyggelse - nåværende
-  Forretning - nåværende
-  Tjenesteyting - fremtidig
-  Næringsbebyggelse - nåværende



Kommuneplan-Landbruk-,natur- og friluftsfu

-  LNFR-areal - nåværende
-  LNFR-areal ,Spredt bolig-,fritids-og næringst
-  LNFR-areal ,Spredt boligbebyggelse - nåvære




Kommuneplan-Bruk og vern av sjø og vass

-  Småbåthavn - nåværende
-  Fiske - nåværende
-  Friluftsområde - nåværende



Kommuneplan-Hensynsoner (PBL2008 §11-)

-  Angitthensynsone - Hensyn landbruk
-  Båndlegging etter andre lover - nåværende

Kommuneplan-Linje- og punktsymboler(PBL

-  Angitthensyngrense
-  Båndlegginggrense
-  Forbudsgrense sjø

Felles for kommuneplan PBL 1985 og 2008

-  Planområde
-  Grense for arealformål