



Askøy kommune

Kommuneplankart

Eiendom: 7/901/0/56
Adresse: Gamle Kleppestøvegen 19C
Dato: 14.05.2024
Målestokk: 1:2000

N



UTM-32












©Norkart 2024









Kartet er produsert fra kommunens digitale versjon av Kommuneplanens arealdel. Presentasjonen av informasjon er i samsvar med nasjonal standard, og viser planen slik den er vedtatt. Kartet kan ikke benyttes til andre formål enn det formålet det er utlevert til uten samtykke fra kommunen jf. lov om åndsverk.

Tegnforklaring

Kommuneplan/Kommunedelplan PBL 2008

-  Faresone - Høyspenningsanlegg (ink høysper)
-  Støysonegrense
-  Støysone - Rød sone iht. T-1442
-  Støysone - Gul sone iht. T-1442
-  Angitthensyngrense
-  Angitthensynsone - Hensyn grønnstruktur
-  Boligbebyggelse - nåværende
-  Sentrumsformål - nåværende
-  Sentrumsformål - fremtidig
-  Tjenesteyting - nåværende
-  Veg - nåværende
-  Bruk og vern av sjø og vassdrag med tilhøren

Felles for kommuneplan PBL 1985 og 2008

-  Planområde
-  Planens begrensning
-  Grense for arealformål
-  Hovedveg - nåværende
-  Hovedveg bro - nåværende
-  Samleveg - nåværende
-  Adkomstveg - nåværende
-  Skipsled - nåværende

Bygninger

-  Taksprang Bunn
-  Bygning
-  Takkant
-  Bygningsdelelinje
-  Takoverbygg
-  Takoverbygg kant
-  Trapp inntil bygg, kant
-  Veranda
-  Bygningslinje
-  Taksprang
-  Mønelinje