



Askøy kommune

Reguleringsplankart

Eiendom: 12/1125/0/3
Adresse: Eidsvikvegen 30
Dato: 10.06.2024
Målestokk: 1:1000

N



UTM-32





©Norkart 2024




Kartet er produsert fra kommunens beste digitale planbaser og inneholder viktige opplysninger om eiendommen og området omkring. Presentasjonen av informasjon er i samsvar med nasjonal standard. Det tas forbehold om at det kan forekomme feil, mangler eller avvik i kartet. Spesielt gjelder dette for eiendommer med usikre eiendomsgrenser, eller eiendommen ikke er oppmålt. For å se originaler, se linker under planopplysninger. Kartet kan ikke benyttes til andre formål enn det formålet det er utlevert til uten samtykke fra kommunen jf. lov om åndsverk.

Tegnforklaring

Reguleringsplan-Byggeområder (PBL1985 §

-  Område for boliger med tilhørende anlegg
-  Konsentrert småhusbebyggelse

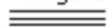
Reguleringsplan-Offentlige trafikkområder (.)

-  Kjøreveg
-  Annen veggrunn
-  Gang-/sykkelveg

Reguleringsplan-Friområder (PBL1985 § 25,

-  Friområder


Reguleringsplan-Spesialområder (PBL1985 §

-  Frisiktsone ved veg


Reguleringsplan-Fellesområder (PBL1985 § .

-  Fellesområder
-  Felles avkjørsel
-  Felles parkeringsplass
-  Felles lekeareal for barn

Reguleringsplan-Kombinerte formål (PBL198

-  Grense for restriksjonsområde


Reguleringsplan-Felles for PBL 1985 og 200


-  Regulerings- og bebyggelsesplanområde

-  Planens begrensning

-  Formålsgrense

-  Regulert tomtegrense

-  Byggegrense

-  Planlagt bebyggelse

-  Regulert senterlinje

-  Frisiktslinje

- Abc Påskrift feltnavn

- Abc Påskrift reguleringsformål/arealformål

- Abc Påskrift kotehøyde

- Abc Påskrift plantilbehør


Matrikkelkart

- Abc Tekst eiendom


- Grunneiendom

- Teig (Flate)

-  Hjelpelinje veg

-  Hjelpelinje fiktiv

-  Hjelpelinje vannkant

-  Grense .lts. 13 cm


-  Usikre grenser

Bygninger

-  Taksprang Bunn

-  Bygning


-  Takkant

-  Bygningsdelelinje

-  Veranda

-  Bygningslinje

-  Taksprang

-  Mønelinje

Matrikkel Adresse

- Abc Tekst for Vegadresse

- Vegadresse