



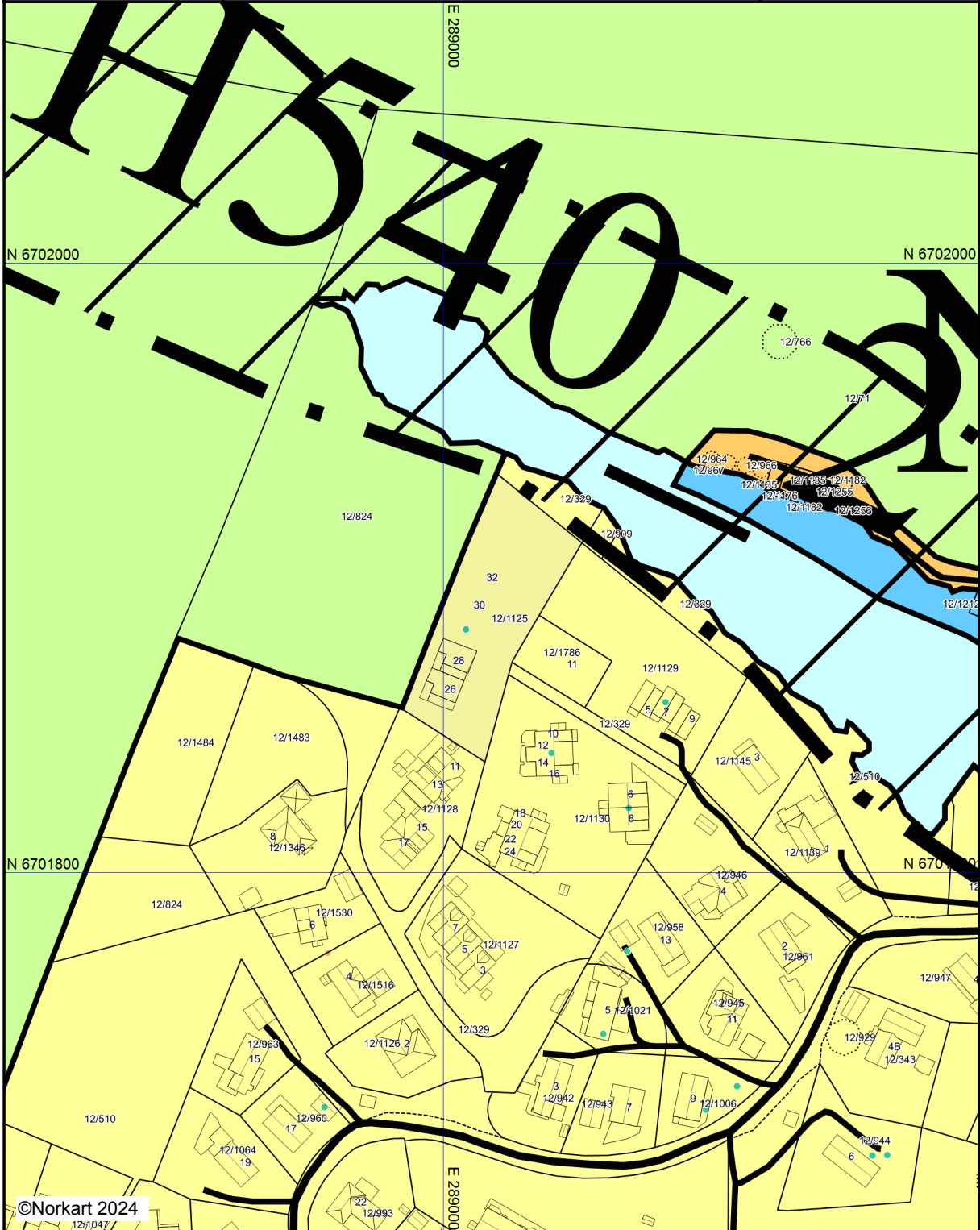
Askøy kommune

Kommuneplankart

Eiendom: 12/1125/0/3
Adresse: Eidsvikvegen 30
Dato: 10.06.2024
Målestokk: 1:2000



UTM-32













©Norkart 2024






Kartet er produsert fra kommunens digitale versjon av Kommuneplanens arealdel. Presentasjonen av informasjon er i samsvar med nasjonal standard, og viser planen slik den er vedtatt. Kartet kan ikke benyttes til andre formål enn det formålet det er utlevert til uten samtykke fra kommunen jf. lov om åndsverk.

Tegnforklaring

Kommuneplan/Kommunedelplan PBL 2008

-  Faresone grense
-  Faresone - Høyspenningsanlegg (ink høysper
-  Angitthensyngrense
-  Angitthensynsone - Hensyn grønnstruktur
-  Boligbebyggelse - nåværende
-  Fritidsbebyggelse - nåværende
-  Forretning - nåværende
-  LNFR-areal - nåværende
-  Bruk og vern av sjø og vassdrag med tilhøren
-  Småbåthavn - nåværende

Felles for kommuneplan PBL 1985 og 2008

-  Planområde
-  Planens begrensning
-  Grense for arealformål
-  Samleveg - nåværende
-  Adkomstveg - nåværende
-  Skipsled - nåværende
-  Småbåtled - nåværende
-  Kommune(del)plan - påskrift

Bygninger

-  Taksprang Bunn
-  Bygning
-  Takkant
-  Bygningsdelelinje
-  Trapp inntil bygg, kant
-  Veranda
-  Bygningslinje
-  Taksprang
-  Mønelinje